Comitê do Eleitor
Otacílio Costa

RAIO-X ELEITORAL MUNICÍPIOS

Nós, Eleitores de Otacílio Costa, votamos:

Lula
PT · 13
26,3%
2.729 votos

Flávio Bolsonaro
PL · 22
66,8%
6.918 votos

Santa Catarina · 1º turno de 2026 · 12.683 eleitores · 10.699 votaram

Raio-X Eleitoral Municípios · Vol. 1, No. 1, out. 2026
Código do Município: M-4211751
Comitê do Eleitor · Concepção e responsabilidade técnica: **Paulo Kaufmann**
ISSN: em registro no IBICT · contato@comitedoeleitor.com.br

Sumário

1 Resumo em uma página 3

2 Em palavras simples 4

3 Quem somos: o eleitorado 5

4 Onde vivemos: desenvolvimento 6

5 Como votamos: reserva do eleitor e Índice K 7

6 Presidente, governador e senador 9

7 Os partidos aqui 10

8 Em quem votamos para deputado federal 11

9 Escola por escola 14

10 Comparação com 2022 15

11 Leituras 16

12 Para a rádio, o jornal e a sala de aula — sugestões de eleitores 17

13 Método, fontes e links 18

1. Resumo em uma página

Antes de ler. Três palavras voltam em todo o boletim. **Reserva do eleitor (NAB)**: as pessoas que podiam votar e não escolheram ninguém para presidente — ficaram em casa, votaram em branco ou anularam. **Índice K**: um número concebido pelo Comitê do Eleitor; diz se essa reserva, se escolhesse como quem escolheu, pesaria mais para um lado ou para o outro; K-L lê na direção de Lula, K-F na de Flávio Bolsonaro, e um é o outro com o sinal trocado. **IDH-M**: a nota de 0 a 1 que resume renda, escola e vida longa no município. Cada um é explicado na sua página.

12.683	84,4%	18,3%	26,3% · 66,8%	182° / 295
eleitores	foram votar	reserva do eleitor (NAB)	Lula · Flávio Bolsonaro (válidos)	em reserva do eleitor, no estado

1. Em Otacílio Costa, **10.699** de 12.683 eleitores foram votar. **2.321** (18,3%) não escolheram ninguém para presidente: abstenção 1.984 (15,6%), brancos 180 (1,4%) e nulos 157 (1,2%). É a **reserva do eleitor** da cidade — em proporção, menor que a do estado (21,5%). Entre os 295 municípios de Santa Catarina, Otacílio Costa é o 182° em reserva e o 102° em comparecimento.

2. **K-F +7,9** (K-L −7,9). Flávio Bolsonaro ficou 40,4 pontos percentuais à frente nos votos válidos; a reserva (18,3%) é menor que essa diferença. No estado, K-F é +9,8; a cidade é a 116ª em K-L e a 180ª em K-F.

3. Deputado federal: 113 candidatos receberam voto na cidade; os 5 primeiros somam 73,4% dos válidos e o voto só na legenda foi 2,5%. O nome mais votado aqui, Fernanda Córdova (PL), fica em 32° no estado. Otacílio Costa concentra 0,2% dos votos válidos do estado para o cargo.

4. Nós, os eleitores: 12.708 pessoas, 51% mulheres; 28% não completaram o fundamental ou só leem e escrevem, 11% têm superior completo; 22% têm 60 anos ou mais. 2.515 são filiados a algum partido (19,8 em cada 100).

2. Em palavras simples

Quem votou

Em Otacílio Costa, 12.683 pessoas podiam votar. 10.699 foram às urnas — **8 em cada 10**. As outras ficaram em casa.

Quem não escolheu ninguém

Juntando quem ficou em casa, quem votou em branco e quem anulou, **2 em cada 10** eleitores de Otacílio Costa não escolheram ninguém para presidente (2.321 pessoas). É a **reserva do eleitor**: gente que pode decidir o 2º turno. No estado, são 2 em cada 10.

Para presidente

Entre os votos que valeram, Flávio Bolsonaro teve **7 em cada 10** e Lula, 3 em cada 10. A diferença é maior que a reserva: o 1º turno já mostrou o lado da cidade.

Para deputado federal

113 candidatos tiveram voto aqui. O mais votado foi **Fernanda Córdova** (PL), com 4.596 votos — mas deputado se elege pelo estado inteiro: esse nome fica em 32º em Santa Catarina.

Quem somos

De cada 10 eleitores, 5 são mulheres; 3 não terminaram o fundamental; 2 têm 60 anos ou mais. 2.515 são filiados a partidos.

Palavras deste boletim

Reserva do eleitor (NAB)
Quem podia votar e não escolheu ninguém: abstenção + branco + nulo.

Índice K
Para que lado a reserva pesaria se votasse como o resto da cidade. K-L: na direção de Lula; K-F: na de Flávio Bolsonaro. Mais perto de zero = cidade dividida.

Votos válidos
Os votos que contam para eleger: sem brancos e nulos.

IDH-M
Nota de 0 a 1 que resume renda, escola e vida longa no município. Acima de 0,7 é alto.

Filiado
Quem assinou ficha num partido. Não é a mesma coisa que eleitor do partido.

Voto na legenda
Voto só no número do partido, sem escolher candidato.

3. Quem somos: o eleitorado

O que esta página mostra. Quem está no cadastro do TSE e pode votar: quantos são, homens e mulheres, idade e até onde estudaram. É o retrato de quem decide — não de quem decidiu. Comparar com o estado mostra em que a cidade é diferente da vizinhança.

12.708
eleitores em Otacílio Costa

51%
mulheres (estado: 52%)

28%
até fundamental incompleto (estado: 25%)

11%
superior completo (estado: 15%)

22%
60 anos ou mais · 13% até 24

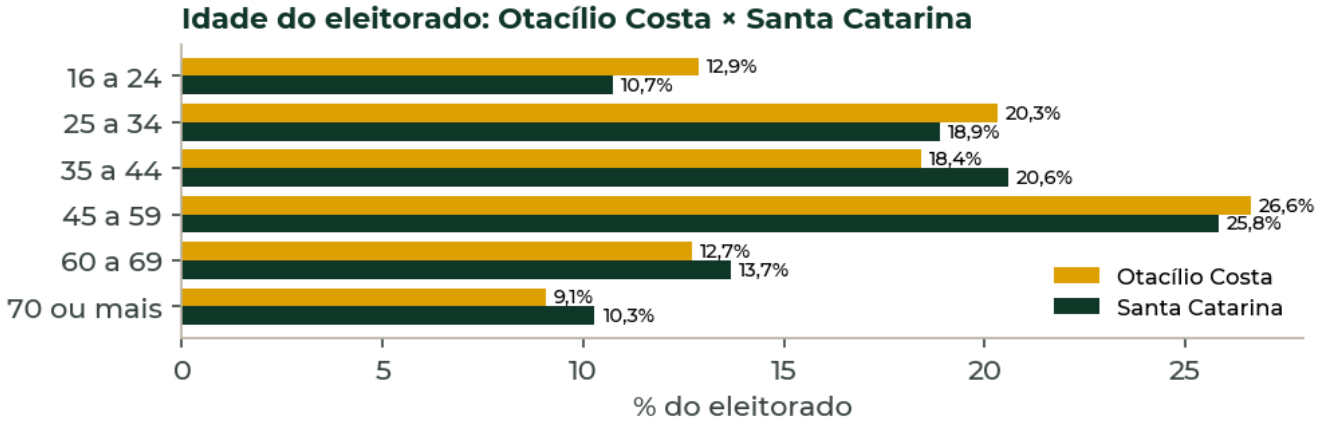

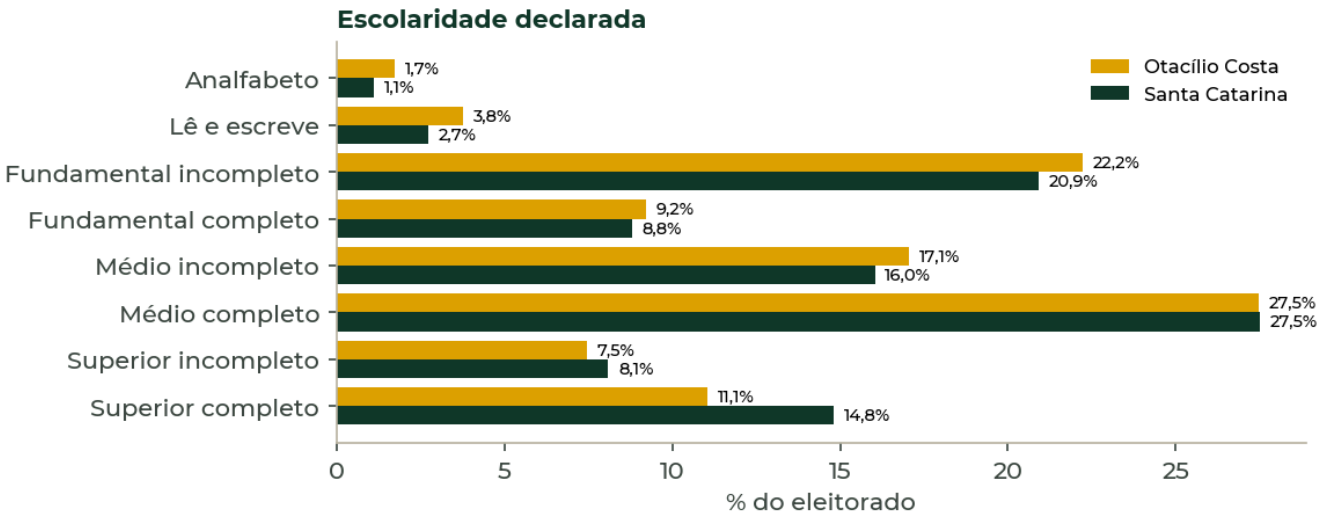

Lendo Otacílio Costa. De cada 100 eleitores da cidade, 28 não completaram o fundamental (no estado, 25) e 11 têm curso superior (estado: 15). A escolaridade aqui é menor que a média do estado: isso diz por onde a informação circula — rádio, conversa, igreja, escola, WhatsApp — e por onde este boletim precisa chegar. 22% têm 60 anos ou mais e 13% até 24: a cidade decide com peso dos mais velhos.

4. Onde vivemos: desenvolvimento

O que é o IDH-M. Índice de Desenvolvimento Humano Municipal: uma nota de 0 a 1 que junta três coisas — se as pessoas vivem muito (longevidade), se estudam (educação) e quanto ganham (renda). Até 0,5 é muito baixo; 0,5–0,6 baixo; 0,6–0,7 médio; 0,7–0,8 alto; acima de 0,8, muito alto. **Por que importa:** é a régua mais usada no mundo para comparar lugares sem olhar só o dinheiro — e mostra onde a vida das pessoas pede mais do poder público. O dado municipal mais recente é o de 2010; o Censo 2022 entra na próxima versão.

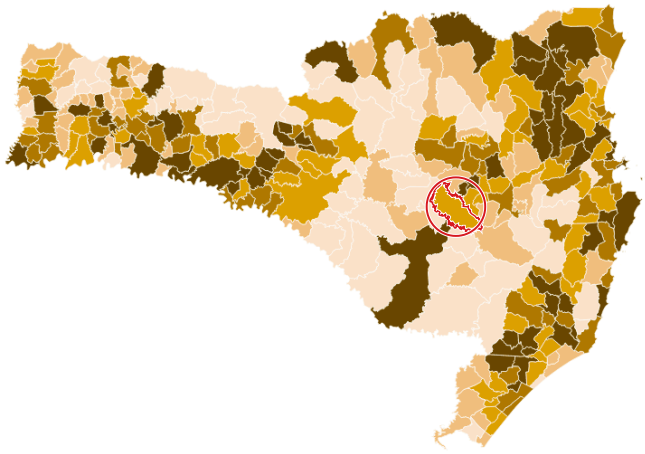

até 0,70 · 0,70–0,72 · 0,72–0,74 · 0,74–0,77 · acima de 0,77

IDH-M 2010 (PNUD · Ipea · FJP, Atlas Brasil), o dado municipal mais recente. Otacílio Costa em círculo vermelho.

0,740
IDH-M · 127° de 293 no estado · 764° de 5.565 no Brasil

R$ 678
renda por pessoa (2010)

0,681
educação

0,835
longevidade · 75,1 anos de esperança de vida

0,713
renda

16.337
habitantes (Censo 2010)

O que o IDH diz e o que não diz. Serve para situar a cidade, não para explicar o voto: a relação entre desenvolvimento e voto é analisada no conjunto dos municípios, não em cada um.

Lendo Otacílio Costa. IDH-M 0,740: faixa **alto**, 127° entre os 293 municípios de Santa Catarina com IDH-M calculado. O componente mais fraco é **educação** (0,681) e o mais forte, longevidade (0,835): é por aí que a cidade mais precisa — e é o que se deve perguntar a quem pede voto. Renda média por pessoa de R$ 678 por mês (2010) e esperança de vida de 75,1 anos.

E a desigualdade? O IDH não a mede. O índice de Gini vai de 0 (todos com a mesma renda) a 1 (toda a renda com uma pessoa): **quanto maior, mais concentrada a renda**. Em Otacílio Costa era 0,40 em 2010 (Censo). Para comparar: Eslováquia e Eslovênia ficam perto de 0,24 e a Noruega em 0,28; o Brasil, perto de 0,52; a África do Sul, o país mais desigual do mundo, em 0,63 (Banco Mundial, dados mais recentes). Em tempo de concentração crescente de riqueza, é um número que merece mais atenção do que recebe — entra com destaque na próxima edição.

Dados do Censo 2022 (população, idade, alfabetização) e do IBGE Cidades (PIB, salário médio, escolarização) entram na próxima versão, lidos direto da API do IBGE pelo site.

5. Como votamos: reserva do eleitor e Índice K

O que esta página mostra. De todos que podiam votar, quantos foram, quantos ficaram em casa, quantos votaram em branco ou nulo. Somados, os que não escolheram ninguém são a **reserva do eleitor**. O **Índice K** pergunta: se essa reserva fosse votar como votou o resto da cidade, para quem penderia? Quanto maior a reserva e quanto mais dividida a cidade, mais ela pesa.

12.683	10.699	1.984	180 · 157	2.321
aptos	compareceram (84,4%)	abstenção (15,6%)	brancos · nulos	NAB = reserva do eleitor (18,3%)

Índice K-L
−7,95
reserva lida na direção de Lula

Índice K-F
+7,95
reserva lida na direção de Flávio Bolsonaro

Índice K = % NAB × vantagem de um candidato sobre o outro ÷ 100, contando só os dois do 2° turno. É o saldo que a reserva renderia se se dividisse como quem escolheu: um dado, entre muitos outros fatores. Indica para onde a reserva penderia; não prevê o que ela fará. K-L lê do lado de Lula, K-F do lado de Flávio Bolsonaro, o mesmo número com o sinal trocado. **NAB** = eleitores − comparecimento + brancos + nulos, na eleição para presidente. Como se calcula, exemplos e ressalvas: comitedoeleitor.com.br/depurando/indice-k.

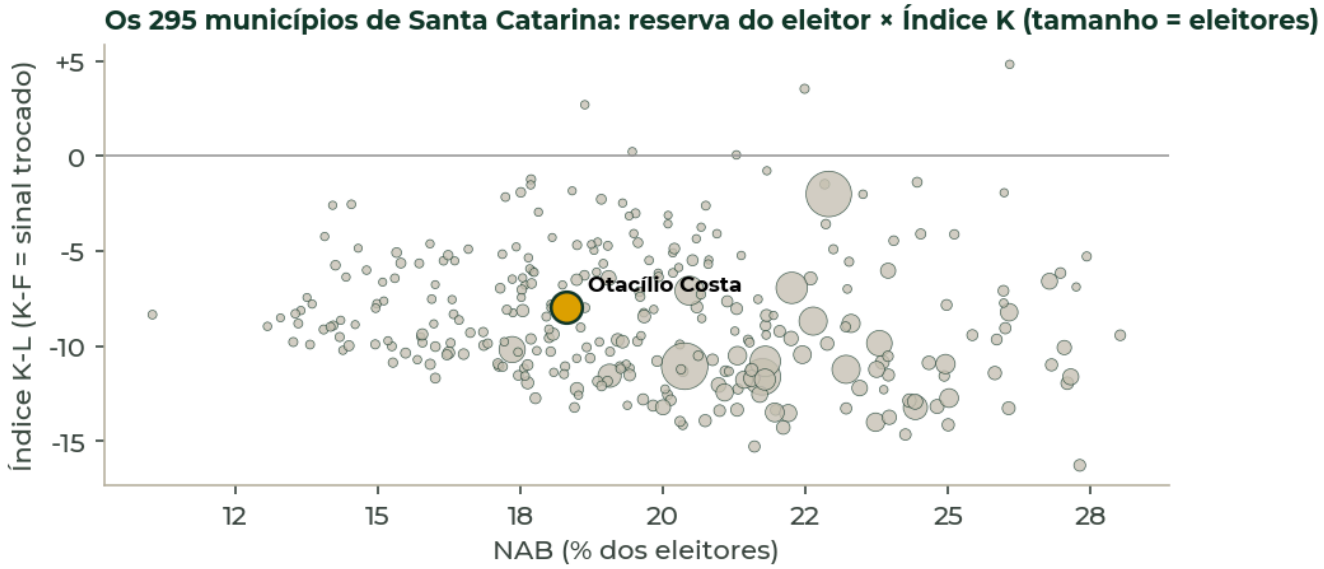

K-F +7,9 (K-L −7,9). Flávio Bolsonaro ficou 40,4 pontos percentuais à frente nos votos válidos; a reserva (18,3%) é menor que essa diferença. No estado, K-F é +9,8; a cidade é a 116ª em K-L e a 180ª em K-F.

5. Como votamos (continuação)

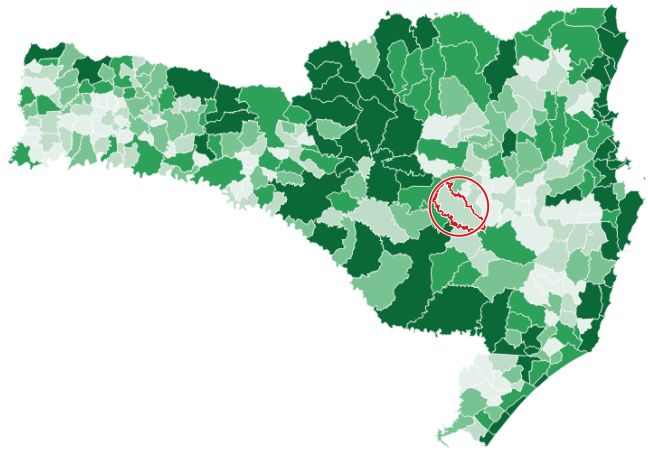

até 17% · 17–18% · 18–20% · 20–23% · acima de 23%

Reserva do eleitor (NAB), % dos eleitores. Otacílio Costa em círculo vermelho.

Em Otacílio Costa, **10.699** de 12.683 eleitores foram votar. **2.321** (18,3%) não escolheram ninguém para presidente: abstenção 1.984 (15,6%), brancos 180 (1,4%) e nulos 157 (1,2%). É a **reserva do eleitor** da cidade — em proporção, menor que a do estado (21,5%). Entre os 295 municípios de Santa Catarina, Otacílio Costa é o 182° em reserva e o 102° em comparecimento.

Abaixo, a mesma reserva lida pelos dois índices, um mapa para cada, com a mesma régua.

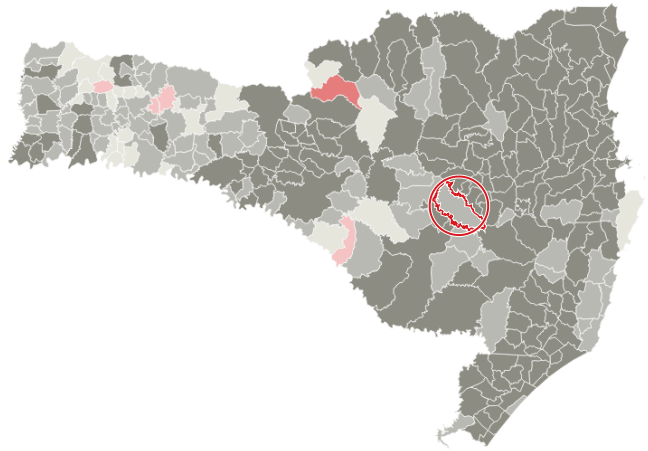

K-L abaixo de −6 · −6 a 0 · 0 a +3 · +3 a +6 · +6 a +9 · +9 a +12 · acima de +12

K-L: reserva lida na direção de Lula. Cinza = negativo (pende para Flávio Bolsonaro).

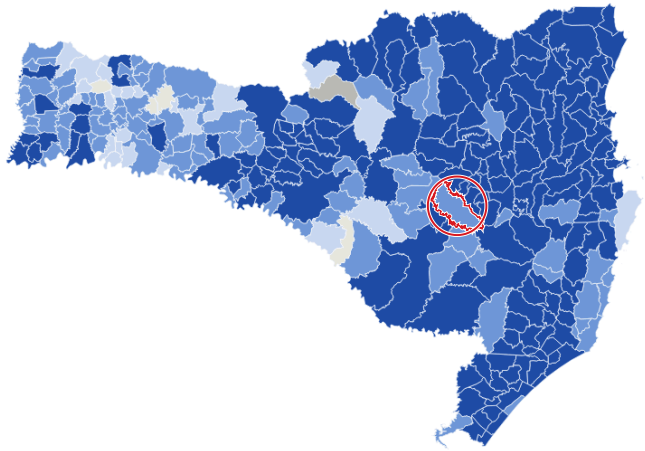

K-F abaixo de −6 · −6 a 0 · 0 a +3 · +3 a +6 · +6 a +9 · +9 a +12 · acima de +12

K-F: reserva lida na direção de Flávio Bolsonaro. Cinza = negativo (pende para Lula).

6. Presidente, governador e senador

O que esta página mostra. O resultado do 1º turno na cidade para presidente, governador e senador. Os percentuais são sobre os **votos válidos** (sem brancos e nulos) — é assim que o TSE decide quem passa ao 2º turno. Governador é um voto; senador, dois por eleitor, por isso as somas são diferentes.

Lula
PT · 13

26,3%

2.729 votos

Flávio Bolsonaro
PL · 22

66,8%

6.918 votos

No estado: Lula 25,0% · Flávio Bolsonaro 66,7%. Na cidade, Flávio Bolsonaro ficou 40,4 pontos percentuais à frente.

Candidato (nome de urna)	Votos	% válidos
Lula (PT 13)	2.729	26,3%
Flávio Bolsonaro (PL 22)	6.918	66,8%
Escritor Augusto Cury (AVANTE 70)	289	2,8%
Renan Santos (MISSÃO 14)	217	2,1%
Ronaldo Caiado (PSD 55)	177	1,7%
Válidos	**10.362**	
Brancos · nulos	180 · 157	

Governador

Candidato	Votos	%
Jorginho Mello (PL 22)	7.056	72,5%
João Rodrigues (PSD 55)	1.373	14,1%
Gelson Merísio (PSB 40)	1.205	12,4%
Marcelo Brigadeiro (MISSÃO 14)	52	0,5%
Laís Chaud (UP 80)	23	0,2%
brancos 476 · nulos 491		

Senador (dois votos por eleitor)

Candidato	Votos	%
Carol de Toni (PL 221)	6.309	34,4%
Carlos Bolsonaro (PL 222)	5.007	27,3%
Esperidião Amin (PP 111)	2.751	15,0%
Décio Lima (PT 133)	1.856	10,1%
Afrânio Boppré (PSOL 500)	1.180	6,4%
brancos 1.666 · nulos 1.397		

Os 5 mais votados em cada cargo; todos no site (Em quem meus vizinhos votaram). Nomes de urna conforme o TSE.

7. Os partidos aqui

O que esta página mostra. Quanto cada partido recebeu na cidade para deputado federal, quantos candidatos lançou e quantos filiados tem aqui. **Filiado** é quem assinou ficha num partido — pode nem ter votado nele. **Voto na legenda** é o voto só no número do partido, sem candidato: conta para a bancada, não para um nome.

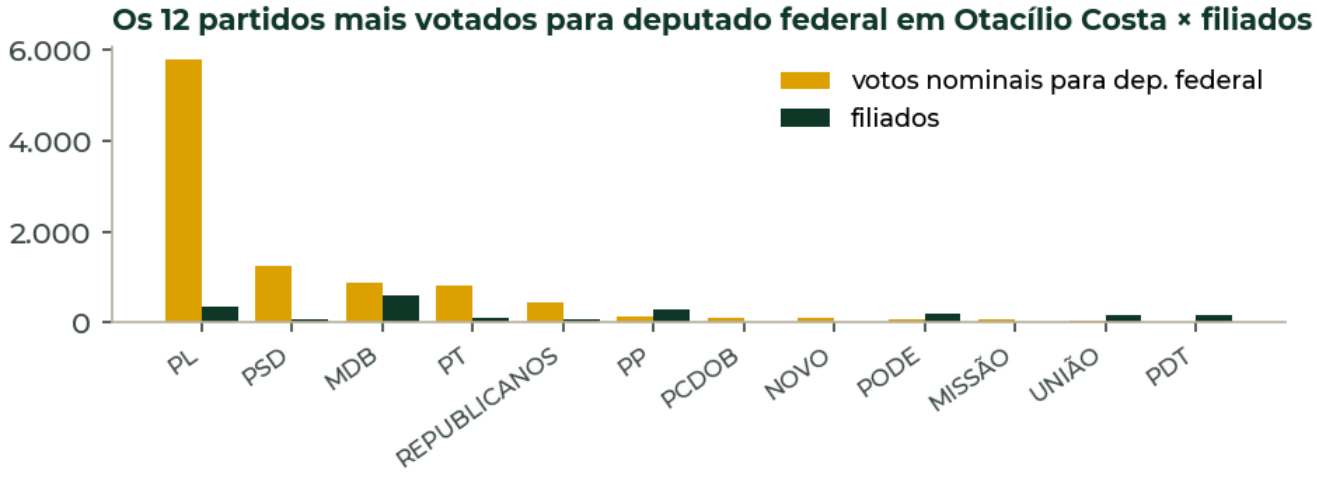

Partido	Candidatos com voto	Votos nominais (federal)	% válidos	Filiados na cidade	Nominais em 2022
PL	16	5.781	57,9%	350	1.576
PSD	9	1.251	12,5%	72	1.157
MDB	10	882	8,8%	597	1.152
PT	12	814	8,2%	117	652
REPUBLICANOS	9	457	4,6%	79	151
PP	6	129	1,3%	282	488
PCDOB	1	100	1,0%	24	7
NOVO	6	100	1,0%	5	125
PODE	12	72	0,7%	196	163
Voto só na legenda		**249**	**2,5%**		

2.515 eleitores de Otacílio Costa são filiados a algum partido (19,8 em cada 100; no estado, 15,5). Os mais numerosos: MDB (597), PL (350), PP (282), PSDB (263).

Lendo Otacílio Costa. Os três partidos mais votados — PL (58%), PSD (13%), MDB (9%) — somam 79% dos votos válidos para federal. 2.515 filiados para 9.978 votos válidos: os filiados são uma parte visível do voto — os partidos têm base organizada na cidade.

Os 9 partidos mais votados; todos em **filiados por município**.

8. Em quem votamos para deputado federal

Como ler. Cada nome que recebeu pelo menos um voto em Otacílio Costa, agrupado por partido. O número ao lado é a posição do candidato no estado inteiro — porque deputado federal se elege pelo estado, não pela cidade: o voto daqui soma com o de todos os outros municípios de Santa Catarina.

Todos os 113 candidatos a deputado federal que receberam voto em Otacílio Costa, por partido (do mais ao menos votado) e um a um. Cada nome é link para o Raio-X do candidato. Válidos: 9.978; nominais 9.729; legenda 249. E eleito · S1 1º suplente (S2, 2º...), na ordem da lista do partido ou federação, pelo resultado oficial do TSE (16 vagas de Santa Catarina).

PL		5.781 votos · 57,9% · 16 candidatos
S5 Fernanda Córdova	2201	4.596 · 46,06% · 32º no estado
E Julia Zanatta	2233	512 · 5,13% · 1º no estado
S1 Ismael dos Santos	2277	184 · 1,84% · 19º no estado
E Jair Bolsonaro	2222	141 · 1,41% · 4º no estado
E Ricardo Guidi	2200	91 · 0,91% · 16º no estado
E Zé Trovão	2220	85 · 0,85% · 14º no estado
E Daniel Freitas	2211	43 · 0,43% · 18º no estado
S3 Fernando Cordeiro	2221	32 · 0,32% · 27º no estado
E Sargento Lima	2212	31 · 0,31% · 5º no estado
E Daniela Reinehr	2210	23 · 0,23% · 11º no estado
S8 DR. Marcelo Reis	2223	16 · 0,16% · 51º no estado
S9 Martinha Ferreira	2202	12 · 0,12% · 91º no estado
S7 Valdir Colatto	2216	5 · 0,05% · 47º no estado
S6 Manu Vieira	2248	5 · 0,05% · 42º no estado
S4 João Paulo Kleinübing	2288	3 · 0,03% · 31º no estado
S2 Angioletti Rubens	2299	2 · 0,02% · 21º no estado

PSD		1.251 votos · 12,5% · 9 candidatos
S1 Raimundo Colombo	5588	1.090 · 10,92% · 24º no estado
E Julio Garcia	5511	134 · 1,34% · 9º no estado
S3 Trevisan	5580	6 · 0,06% · 53º no estado
S2 João Martins	5522	6 · 0,06% · 26º no estado
S5 Silvio Alexandre Zancanaro	5555	5 · 0,05% · 63º no estado
S7 Henrique Folster	5510	5 · 0,05% · 82º no estado
S8 Edi Folle	5533	2 · 0,02% · 86º no estado
S9 Ana Reiter	5577	2 · 0,02% · 88º no estado
S10 Cristiano da Proteção Animal	5500	1 · 0,01% · 93º no estado

MDB		882 votos · 8,8% · 10 candidatos
S1 Valdir Cobalchini	1560	524 · 5,25% · 10º no estado
E Pezenti	1510	187 · 1,87% · 6º no estado
S2 Rodrigo Coelho	1540	136 · 1,36% · 28º no estado
S3 Joao Matos	1598	16 · 0,16% · 43º no estado
S4 Vini Protetor de Animais	1588	8 · 0,08% · 44º no estado
S11 Angela Cad Unico	1555	3 · 0,03% · 133º no estado
S8 Joma Fretta	1515	3 · 0,03% · 76º no estado
S6 Cleiton Fossá	1500	2 · 0,02% · 56º no estado
S5 Zagonel	1590	2 · 0,02% · 48º no estado

8. Em quem votamos (continuação)

MDB (continuação)	882 votos · 8,8% · 10 candidatos	
S12 Dani Sant Anna	1516	1 · 0,01% · 167° no estado

PT	814 votos · 8,2% · 12 candidatos	
E Ana Paula Lima	1313	600 · 6,01% · 2° no estado
E Professor Pedro Uczai	1350	125 · 1,25% · 3° no estado
S1 Carla Ayres	1344	53 · 0,53% · 17° no estado
S2 Prof. Vanessa da Rosa	1326	11 · 0,11% · 38° no estado
S4 Eduardo Zanatta	1331	8 · 0,08% · 55° no estado
S7 Prof Ju Andozio	1333	5 · 0,05% · 78° no estado
S11 Igor Marafigo	1349	3 · 0,03% · 128° no estado
S10 Lirous K Yo	1303	3 · 0,03% · 122° no estado
S6 Caren Machado	1340	2 · 0,02% · 65° no estado
S9 Karinne Tavares	1300	2 · 0,02% · 87° no estado
S3 Francisco de Assis	1304	1 · 0,01% · 50° no estado
S5 Kerexu	1388	1 · 0,01% · 60° no estado

REPUBLICANOS	457 votos · 4,6% · 9 candidatos	
S4 Darci de Matos	1022	150 · 1,50% · 35° no estado
S1 Fabricio Oliveira	1000	101 · 1,01% · 22° no estado
S3 Jorge Goetten	1001	94 · 0,94% · 29° no estado
E Geovania de Sá	1077	44 · 0,44% · 20° no estado
S5 Vera Pinheiro	1010	38 · 0,38% · 45° no estado
S2 Paulo Alceu	1011	13 · 0,13% · 23° no estado
S11 Zilane Nunes	1023	8 · 0,08% · 168° no estado
S10 Miria Padilha	1040	6 · 0,06% · 165° no estado
S7 Egidio Beckhauser	1025	3 · 0,03% · 59° no estado

PP	129 votos · 1,3% · 6 candidatos	
E Zé Milton	1111	61 · 0,61% · 12° no estado
S6 Jean Pirola	1144	48 · 0,48% · 69° no estado
S3 André Callai	1130	7 · 0,07% · 34° no estado
S5 Coronel Armando	1122	6 · 0,06% · 64° no estado
S2 Angela Amin	1133	6 · 0,06% · 33° no estado
S13 Rose da Itoupavazinha	1102	1 · 0,01% · 134° no estado

PCDOB	100 votos · 1,0% · 1 candidato	
E Giovana Mondardo	6565	100 · 1,00% · 8° no estado

NOVO	100 votos · 1,0% · 6 candidatos	
E Gilson Marques	3050	55 · 0,55% · 7° no estado
S1 Bia Borba	3022	24 · 0,24% · 25° no estado
S4 André de Oliveira	3010	8 · 0,08% · 54° no estado
S9 Rafael Nogueira	3006	6 · 0,06% · 85° no estado
S15 Anna Valente	3031	6 · 0,06% · 121° no estado
S6 Lucio Vanderlinde	3021	1 · 0,01% · 73° no estado

PODE	72 votos · 0,7% · 12 candidatos	
E Paulinha	2020	30 · 0,30% · 13° no estado
S1 Rosiney Horacio	2022	16 · 0,16% · 36° no estado
S3 Joab da Pesca	2077	7 · 0,07% · 52° no estado
S8 Ricardo Ganem	2010	4 · 0,04% · 80° no estado
S5 Danilo Visconti	2000	3 · 0,03% · 67° no estado
S6 Cristiane Loureiro	2040	3 · 0,03% · 70° no estado
S4 Bismark do Canal Hipócritas	2026	3 · 0,03% · 58° no estado
S2 Gemada	2050	2 · 0,02% · 46° no estado

8. Em quem votamos (continuação)

PODE (continuação)		72 votos · 0,7% · 12 candidatos
S9 Liliane da Frada	2007	1 · 0,01% · 102° no estado
S12 Regina Guzzi	2021	1 · 0,01% · 135° no estado
S10 Dra. Sandra	2002	1 · 0,01% · 116° no estado
S14 Elaine Casas	2090	1 · 0,01% · 152° no estado

MISSÃO		58 votos · 0,6% · 9 candidatos
Felipe Barcellos	1414	42 · 0,42% · 40° no estado
Pablo Tessari	1440	4 · 0,04% · 163° no estado
Anna Vargas	1407	3 · 0,03% · 132° no estado
Andressa de Oliveira	1422	3 · 0,03% · 168° no estado
Jordam Brito	1430	2 · 0,02% · 150° no estado
Marcos Boettcher	1411	1 · 0,01% · 141° no estado
Ana Beatriz Koerich	1404	1 · 0,01% · 158° no estado
Lucas Silveira	1494	1 · 0,01% · 172° no estado
Vagner Visoli	1410	1 · 0,01% · 146° no estado

UNIÃO		35 votos · 0,4% · 4 candidatos
S4 Carlos Moisés	4411	22 · 0,22% · 37° no estado
S1 Fabio Schiochet	4444	6 · 0,06% · 15° no estado
S11 Hortência Tierling	4477	5 · 0,05% · 101° no estado
S10 Débora Parisotto	4410	2 · 0,02% · 99° no estado

PDT		22 votos · 0,2% · 5 candidatos
Advogado Marco Buzzi	1233	10 · 0,10% · 127° no estado
Adilson da Saúde	1245	5 · 0,05% · 108° no estado
Indígena Adriana	1210	3 · 0,03% · 138° no estado
Jordana Protetora Animal	1231	2 · 0,02% · 155° no estado
Reitor Anderson	1234	2 · 0,02% · 106° no estado

PSOL		18 votos · 0,2% · 9 candidatos
Professor Elson	5010	4 · 0,04% · 57° no estado
Drag Urbana	5005	3 · 0,03% · 97° no estado
Samara Madureira	5077	3 · 0,03% · 117° no estado
Bia Alves	5008	2 · 0,02% · 129° no estado
Jéssica Michels	5080	2 · 0,02% · 94° no estado
Victor Gaspodini	5000	1 · 0,01% · 114° no estado
Inácio Sperber	5024	1 · 0,01% · 139° no estado
Nandja Xokleng	5040	1 · 0,01% · 109° no estado
Professor Canguru	5013	1 · 0,01% · 123° no estado

UP		7 votos · 0,1% · 2 candidatos
Amanda Wenceslau	8000	6 · 0,06% · 100° no estado
Andre Drejan	8080	1 · 0,01% · 159° no estado

DC		2 votos · 0,0% · 2 candidatos
Fran Kruck	2777	1 · 0,01% · 196° no estado
Marcelo Biagiotti	2707	1 · 0,01% · 223° no estado

PSB		1 votos · 0,0% · 1 candidato
Ana Sirino	4040	1 · 0,01% · 125° no estado

Deputado estadual. Esta edição traz o detalhe só do deputado federal. Os estaduais, nome a nome e no seu município, **já estão no site**: Em quem meus vizinhos votaram · Otacílio Costa e Meu voto, meus candidatos. No nº 2 (novembro) entram neste boletim, com eleitos e suplentes marcados e o cruzamento estaduais × federais.

9. Escola por escola

Por que escola por escola. Cada local de votação é um bairro, um distrito, uma comunidade. Comparar as escolas mostra onde a reserva do eleitor é maior e onde cada candidato é mais forte — sem identificar ninguém: são totais de urna, públicos.

Cada local de votação de Otacílio Costa: eleitores, comparecimento, NAB, K-L, K-F e os dois de presidente — e, em cada um, os deputados mais votados.

Este capítulo é montado a partir do acervo do Mutirão das Urnas (urna por urna, conferido com o TSE) e aparece completo na página **Em quem meus vizinhos votaram · Otacílio Costa**, com busca por bairro e por escola, planilha e imagem para compartilhar. Nesta versão do PDF, a tabela das escolas entra quando o acervo do estado é incorporado ao gerador.

10. Comparação com 2022

Como ler. Os mais votados para deputado federal na cidade em 2022 e em 2026, lado a lado. Quem repete, quem subiu, quem sumiu. Partidos que cresceram ou caíram em votos nominais. É a memória curta da cidade: quatro anos.

Deputado federal em Otacílio Costa: os 12 mais votados em cada eleição.

2022 · os 12 mais votados

Candidato	Partido	Votos
CARMEN ZANOTTO	CIDADANIA	3.801
JORGE GOETTEN	PL	736
ANA PAULA LIMA	PT	554
ISMAEL	PSD	485
CARLOS CHIODINI	MDB	446
COBALCHINI	MDB	410
JOÃO PIZZOLATTI	PP	358
DARCI DE MATOS	PSD	294
HÉLIO COSTA	PSD	256
JULIA ZANATTA	PL	254
VAMPIRO	MDB	180
CAROL DE TONI	PL	153

2026 · os 12 mais votados

Candidato	Partido	Votos
S5 Fernanda Córdova	PL	4.596
S1 Raimundo Colombo	PSD	1.090
E Ana Paula Lima	PT	600
S1 Valdir Cobalchini	MDB	524
E Julia Zanatta	PL	512
E Pezenti	MDB	187
S1 Ismael dos Santos	PL	184
S4 Darci de Matos	REPUBLICANOS	150
E Jair Bolsonaro	PL	141
S2 Rodrigo Coelho	MDB	136
E Julio Garcia	PSD	134
E Professor Pedro Uczai	PT	125

Partidos que mais cresceram ou caíram em votos nominais para deputado federal na cidade, 2022 → 2026: CIDADANIA: 3.805 → 0; PL: 1.576 → 5.781; PSD: 1.157 → 1.251; MDB: 1.152 → 882; PT: 652 → 814; REPUBLICANOS: 151 → 457.

Lendo Otacílio Costa. Dos 12 mais votados de 2026, 3 já estavam entre os 12 de 2022: Ana Paula Lima, Julia Zanatta, Darci de Matos. A cidade trocou a maior parte dos seus nomes.

Fonte: votação por município e zona, 2022 e 2026 (TSE). Lista completa dos dois anos no site.

11. Leituras

Como ler. As mesmas frases para todas as cidades, preenchidas com os números de cada uma — por regra, sem opinião. Serve para comparar: o que a frase diz de Otacílio Costa e o que diria da cidade vizinha.

Leituras a partir dos números, por regra fixa — as mesmas frases, com os números de cada cidade. Não são previsões nem opinião.

- Em Otacílio Costa, **10.699** de 12.683 eleitores foram votar. **2.321** (18,3%) não escolheram ninguém para presidente: abstenção 1.984 (15,6%), brancos 180 (1,4%) e nulos 157 (1,2%). É a **reserva do eleitor** da cidade — em proporção, menor que a do estado (21,5%). Entre os 295 municípios de Santa Catarina, Otacílio Costa é o 182° em reserva e o 102° em comparecimento.
- **K-F +7,9** (K-L −7,9). Flávio Bolsonaro ficou 40,4 pontos percentuais à frente nos votos válidos; a reserva (18,3%) é menor que essa diferença. No estado, K-F é +9,8; a cidade é a 116ª em K-L e a 180ª em K-F.
- Deputado federal: 113 candidatos receberam voto na cidade; os 5 primeiros somam 73,4% dos válidos e o voto só na legenda foi 2,5%. O nome mais votado aqui, Fernanda Córdova (PL), fica em 32° no estado. Otacílio Costa concentra 0,2% dos votos válidos do estado para o cargo.
- Nós, os eleitores: 12.708 pessoas, 51% mulheres; 28% não completaram o fundamental ou só leem e escrevem, 11% têm superior completo; 22% têm 60 anos ou mais. 2.515 são filiados a algum partido (19,8 em cada 100).

Para o eleitor: a diferença entre os dois do 2° turno (40,4 pontos) é maior que a reserva do eleitor (18,3%). É um dado entre muitos outros fatores, não previsão.

Para quem se candidata: 113 nomes dividiram 9.978 votos válidos para deputado federal; os 5 primeiros levaram 73%. Os filiados (2.515) são a rede mais próxima de cada partido — e, na maioria deles, maiores que a votação.

12. Para a rádio, o jornal e a sala de aula — sugestões de eleitores

Para ler no ar (40 segundos)

Olha só o retrato de Otacílio Costa no primeiro turno. 10.699 pessoas foram votar. Flávio Bolsonaro teve 67 por cento dos votos válidos aqui; Lula, 26. Mas presta atenção: 2.321 eleitores de Otacílio Costa — 2 em cada 10 — não escolheram ninguém: ficaram em casa, votaram branco ou nulo. Mesmo assim, a diferença entre os dois é maior que essa reserva. Para deputado federal, quem mais teve votos na cidade foi Fernanda Córdova, do PL. Quer ver sua escola, seu bairro? Entra em comitê do eleitor ponto com ponto b-r e procura Otacílio Costa. É de graça, não tem partido e não guarda seu nome.

Texto gerado por regra, com os números oficiais do TSE. Pode ser lido como está ou adaptado. Cite: Raio-X Eleitoral, Comitê do Eleitor.

Para o jornal, o blog e as redes

Três manchetes possíveis, todas verdadeiras:

- "2 em cada 10 eleitores de Otacílio Costa não escolheram ninguém para presidente"
- "Flávio Bolsonaro vence em Otacílio Costa com 67%; cidade é a 182ª do estado em reserva do eleitor"
- "Fernanda Córdova lidera em Otacílio Costa para federal; 113 nomes dividiram os votos"

Use os números e os gráficos deste boletim livremente, com a fonte. O site tem a versão escola por escola, a imagem para compartilhar e a planilha: **comitedoeleitor.com.br/vizinhos** → Otacílio Costa. Peça ao seu público que entre, procure a própria escola e mande a imagem para o grupo da família: é assim que o boletim chega a quem não lê PDF.

Para a sala de aula

Fundamental II e ensino médio. Três perguntas para discutir:

1. Em Otacílio Costa, 2 em cada 10 eleitores não escolheram ninguém. Por quê? O que faria essas pessoas votarem?
2. Flávio Bolsonaro teve 7 em cada 10 votos aqui. No estado, o resultado foi parecido ou diferente? (página 9) O que explica?
3. O IDH-M de Otacílio Costa é 0,740. Olhando o mapa da página 6: as cidades vizinhas são parecidas? O que é diferente aqui?

Atividade: cada aluno descobre em que escola a família vota (**comitedoeleitor.com.br/onde-voto**) e compara o resultado dessa escola com o da cidade (**/vizinhos**). A turma monta o "mapa da escola": onde a reserva do eleitor é maior?

Professoras e professores: o Comitê prepara uma versão com plano de aula. Sugestões pelo botão do site.

13. Método, fontes e links

- **Votos por município (2026, 1º turno):** resultados oficiais do TSE, exportados pela Oficina de dados do Comitê do Eleitor (presidente e deputado federal, SC, 100% das seções).
- **Perfil do eleitorado:** cadastro do TSE de julho de 2026 (por isso o total pode diferir dos aptos no dia da eleição): gênero, idade e escolaridade declarados.
- **Desenvolvimento:** Atlas do Desenvolvimento Humano no Brasil (PNUD, Ipea e FJP), Censo 2010.
- **Filiados:** TSE, filiados da eleição 2026 (carga de 01/10/2026); grupos com menos de 5 pessoas não são mostrados.
- **2022:** votação por município e zona (TSE); siglas ajustadas às fusões (PTB e Patriota → PRD; PROS → Solidariedade; PSC → Podemos).
- **Nomes:** nome de urna registrado no TSE, sem correção de grafia; a comparação com 2022 é pelo nome de urna — quem mudou de nome não aparece como repetido.
- **Limites:** totais de urna são públicos e não identificam ninguém; estar no mesmo lugar não diz quem votou em quem; o IDH-M é de 2010.

Nota Técnica 4.0 Ampliando a análise

O Comitê desenvolve versões de análise mais ampla — escola por escola, comparação com municípios vizinhos e da região, séries históricas, leitura guiada dos gráficos — para prefeituras, câmaras, escolas, rádios, entidades, candidaturas e eleitores.
Contato: **contato@comitedoeleitor.com.br**

Para ir além, no Comitê do Eleitor

🔎 **Em quem meus vizinhos votaram · Otacílio Costa**: escola por escola, bairro por bairro.

🗳️ **Meu voto, meus candidatos**: o painel de resultados, com cada nome e cada cargo.

📍 **Onde voto**: sua escola, sua zona, seu caminho até a urna.

📋 **Oficina de dados**: planilhas por município e por urna.

✔ **Mutirão das Urnas**: cada cidade conferida com o TSE.

🧭 **Para onde tendem os NAB** · **Pergunte ao Nestor** · **Filiados por partido**.

⏳ **Quantos dias faltam?** Acerte e ganhe o cronômetro do eleitor.

Vem mais por aí. Este boletim também sai em versão revista, para folhear no celular, e logo com quiz para testar o que você aprendeu sobre a sua cidade, a versão para projetar na escola e na rádio, os deputados estaduais e o seu bairro, urna por urna. Acompanhe em comitedoeleitor.com.br/raio-x. Coisas muito legais. Nenhuma ilegal.