Comitê do Eleitor
Colônia do Gurguéia

RAIO-X ELEITORAL MUNICÍPIOS

Nós, Eleitores de Colônia do Gurguéia, votamos:

Lula
PT · 13
74,3%
3.182 votos

Flávio Bolsonaro
PL · 22
22,4%
960 votos

Piauí · 1º turno de 2026 · 5.574 eleitores · 4.441 votaram

Raio-X Eleitoral Municípios · Vol. 1, No. 1, out. 2026
Código do Município: M-2202752
Comitê do Eleitor · Concepção e responsabilidade técnica: **Paulo Kaufmann**
ISSN: em registro no IBICT · contato@comitedoeleitor.com.br

Sumário

1 Resumo em uma página 3

2 Em palavras simples 4

3 Quem somos: o eleitorado 5

4 Onde vivemos: desenvolvimento 6

5 Como votamos: reserva do eleitor e Índice K 7

6 Presidente, governador e senador 9

7 Os partidos aqui 10

8 Em quem votamos para deputado federal 11

9 Escola por escola 13

10 Comparação com 2022 14

11 Leituras 15

12 Para a rádio, o jornal e a sala de aula — sugestões de eleitores 16

13 Método, fontes e links 17

1. Resumo em uma página

Antes de ler. Três palavras voltam em todo o boletim. **Reserva do eleitor (NAB)**: as pessoas que podiam votar e não escolheram ninguém para presidente — ficaram em casa, votaram em branco ou anularam. **Índice K**: um número concebido pelo Comitê do Eleitor; diz se essa reserva, se escolhesse como quem escolheu, pesaria mais para um lado ou para o outro; K-L lê na direção de Lula, K-F na de Flávio Bolsonaro, e um é o outro com o sinal trocado. **IDH-M**: a nota de 0 a 1 que resume renda, escola e vida longa no município. Cada um é explicado na sua página.

5.574	79,7%	23,1%	74,3% · 22,4%	65º / 224
eleitores	foram votar	reserva do eleitor (NAB)	Lula · Flávio Bolsonaro (válidos)	em reserva do eleitor, no estado

1. Em Colônia do Gurguéia, **4.441** de 5.574 eleitores foram votar. **1.290** (23,1%) não escolheram ninguém para presidente: abstenção 1.133 (20,3%), brancos 33 (0,6%) e nulos 124 (2,2%). É a **reserva do eleitor** da cidade — em proporção, maior que a do estado (20,6%). Entre os 224 municípios do Piauí, Colônia do Gurguéia é o 65º em reserva e o 170º em comparecimento.

2. **K-L +12,4** (K-F −12,4). Lula ficou 51,9 pontos percentuais à frente nos votos válidos; a reserva (23,1%) é menor que essa diferença. No estado, K-L é +10,2; a cidade é a 107ª em K-L e a 118ª em K-F.

3. Deputado federal: 53 candidatos receberam voto na cidade; os 5 primeiros somam 67,8% dos válidos e o voto só na legenda foi 3,8%. O nome mais votado aqui, Castro Neto (MDB), fica em 3º no estado. Colônia do Gurguéia concentra 0,2% dos votos válidos do estado para o cargo.

4. Nós, os eleitores: 5.603 pessoas, 50% mulheres; 40% não completaram o fundamental ou só leem e escrevem, 7% têm superior completo; 21% têm 60 anos ou mais. 1.250 são filiados a algum partido (22,3 em cada 100).

2. Em palavras simples

Quem votou

Em Colônia do Gurguéia, 5.574 pessoas podiam votar. 4.441 foram às urnas — **8 em cada 10**. As outras ficaram em casa.

Quem não escolheu ninguém

Juntando quem ficou em casa, quem votou em branco e quem anulou, **2 em cada 10** eleitores de Colônia do Gurguéia não escolheram ninguém para presidente (1.290 pessoas). É a **reserva do eleitor**: gente que pode decidir o 2º turno. No estado, são 2 em cada 10.

Para presidente

Entre os votos que valeram, Lula teve **7 em cada 10** e Flávio Bolsonaro, 2 em cada 10. A diferença é maior que a reserva: o 1º turno já mostrou o lado da cidade.

Para deputado federal

53 candidatos tiveram voto aqui. O mais votado foi **Castro Neto** (MDB), com 1.567 votos — mas deputado se elege pelo estado inteiro: esse nome fica em 3º no Piauí.

Quem somos

De cada 10 eleitores, 5 são mulheres; 4 não terminaram o fundamental; 2 têm 60 anos ou mais. 1.250 são filiados a partidos.

Palavras deste boletim

Reserva do eleitor (NAB)
Quem podia votar e não escolheu ninguém: abstenção + branco + nulo.

Índice K
Para que lado a reserva pesaria se votasse como o resto da cidade. K-L: na direção de Lula; K-F: na de Flávio Bolsonaro. Mais perto de zero = cidade dividida.

Votos válidos
Os votos que contam para eleger: sem brancos e nulos.

IDH-M
Nota de 0 a 1 que resume renda, escola e vida longa no município. Acima de 0,7 é alto.

Filiado
Quem assinou ficha num partido. Não é a mesma coisa que eleitor do partido.

Voto na legenda
Voto só no número do partido, sem escolher candidato.

3. Quem somos: o eleitorado

O que esta página mostra. Quem está no cadastro do TSE e pode votar: quantos são, homens e mulheres, idade e até onde estudaram. É o retrato de quem decide — não de quem decidiu. Comparar com o estado mostra em que a cidade é diferente da vizinhança.

5.603
eleitores em Colônia do Gurguéia

50%
mulheres (estado: 52%)

40%
até fundamental incompleto (estado: 43%)

7%
superior completo (estado: 7%)

21%
60 anos ou mais · 16% até 24

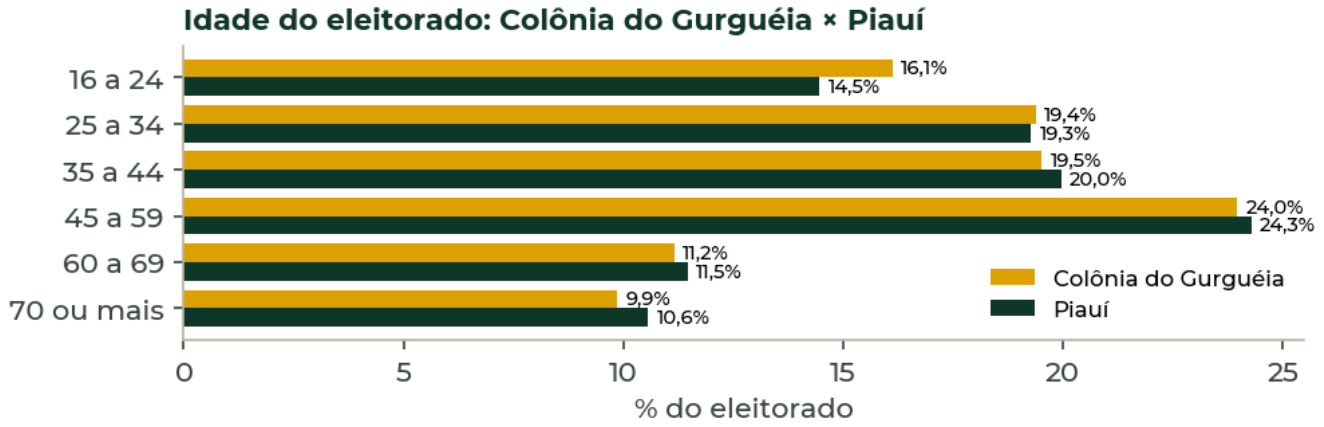

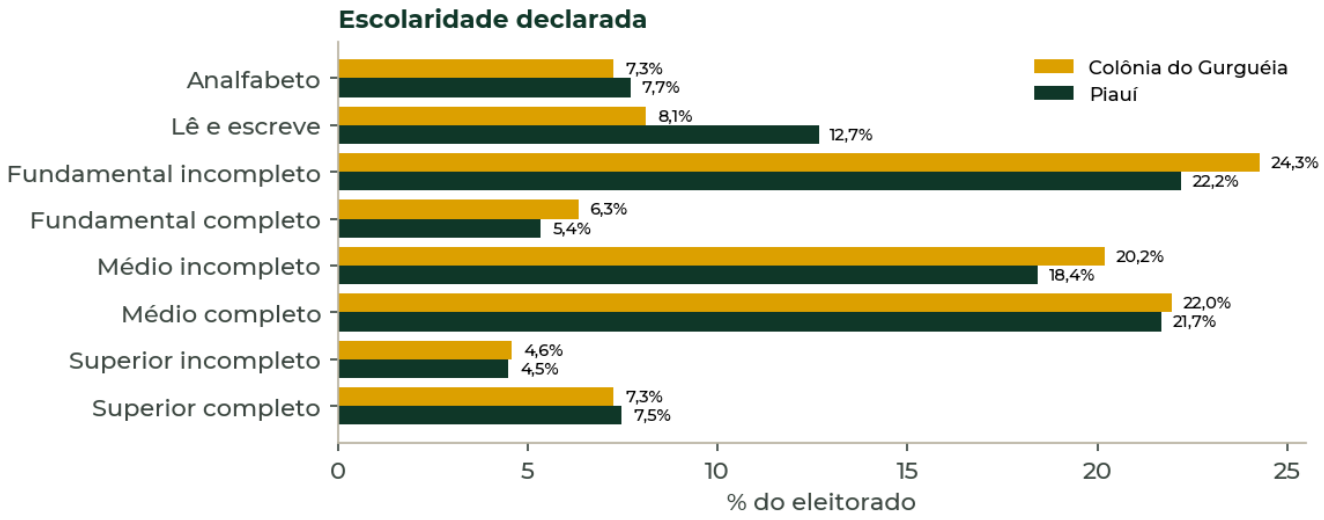

Lendo Colônia do Gurguéia. De cada 100 eleitores da cidade, 40 não completaram o fundamental (no estado, 43) e 7 têm curso superior (estado: 7). A escolaridade aqui é maior que a média do estado: isso diz por onde a informação circula — rádio, conversa, igreja, escola, WhatsApp — e por onde este boletim precisa chegar. 21% têm 60 anos ou mais e 16% até 24: a cidade decide com peso dos mais velhos.

4. Onde vivemos: desenvolvimento

O que é o IDH-M. Índice de Desenvolvimento Humano Municipal: uma nota de 0 a 1 que junta três coisas — se as pessoas vivem muito (longevidade), se estudam (educação) e quanto ganham (renda). Até 0,5 é muito baixo; 0,5–0,6 baixo; 0,6–0,7 médio; 0,7–0,8 alto; acima de 0,8, muito alto. **Por que importa:** é a régua mais usada no mundo para comparar lugares sem olhar só o dinheiro — e mostra onde a vida das pessoas pede mais do poder público. O dado municipal mais recente é o de 2010; o Censo 2022 entra na próxima versão.

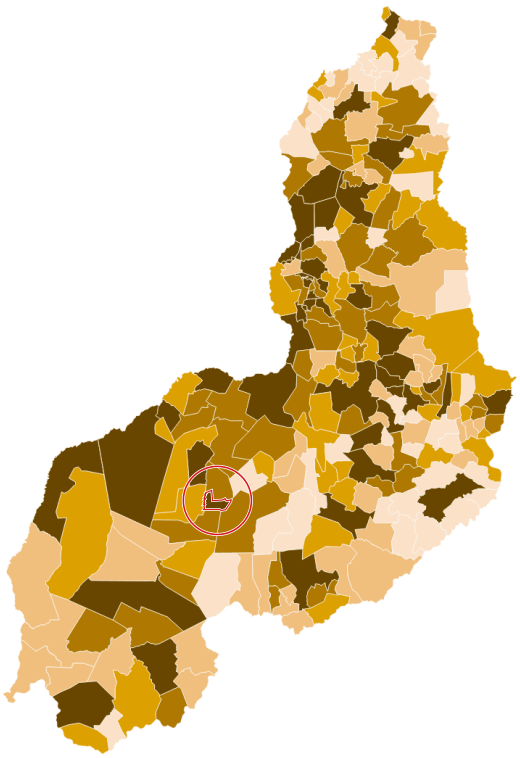

até 0,54 · **0,54–0,56** · **0,56–0,58** · **0,58–0,60** · **acima de 0,60**

IDH-M 2010 (PNUD · Ipea · FJP, Atlas Brasil), o dado municipal mais recente. Colônia do Gurguéia em círculo vermelho.

0,628
IDH-M · 19° de 224 no estado · 3519° de 5.565 no Brasil

R$ 291
renda por pessoa (2010)

0,550
educação

0,778
longevidade · 71,7 anos de esperança de vida

0,578
renda

6.036
habitantes (Censo 2010)

O que o IDH diz e o que não diz. Serve para situar a cidade, não para explicar o voto: a relação entre desenvolvimento e voto é analisada no conjunto dos municípios, não em cada um.

Lendo Colônia do Gurguéia. IDH-M 0,628: faixa **médio**, 19° entre os 224 municípios do Piauí com IDH-M calculado. O componente mais fraco é **educação** (0,550) e o mais forte, longevidade (0,778): é por aí que a cidade mais precisa — e é o que se deve perguntar a quem pede voto. Renda média por pessoa de R$ 291 por mês (2010) e esperança de vida de 71,7 anos.

E a desigualdade? O IDH não a mede. O índice de Gini vai de 0 (todos com a mesma renda) a 1 (toda a renda com uma pessoa): **quanto maior, mais concentrada a renda**. Em Colônia do Gurguéia era 0,49 em 2010 (Censo). Para comparar: Eslováquia e Eslovênia ficam perto de 0,24 e a Noruega em 0,28; o Brasil, perto de 0,52; a África do Sul, o país mais desigual do mundo, em 0,63 (Banco Mundial, dados mais recentes). Em tempo de concentração crescente de riqueza, é um número que merece mais atenção do que recebe — entra com destaque na próxima edição.

Dados do Censo 2022 (população, idade, alfabetização) e do IBGE Cidades (PIB, salário médio, escolarização) entram na próxima versão, lidos direto da API do IBGE pelo site.

Fontes: TSE, Atlas Brasil e outros · organização: Comitê do Eleitor · *Raio-X Eleitoral Municípios · Vol. I, No. 1, out. 2026 · M-220275Z*

5. Como votamos: reserva do eleitor e Índice K

O que esta página mostra. De todos que podiam votar, quantos foram, quantos ficaram em casa, quantos votaram em branco ou nulo. Somados, os que não escolheram ninguém são a **reserva do eleitor**. O **Índice K** pergunta: se essa reserva fosse votar como votou o resto da cidade, para quem penderia? Quanto maior a reserva e quanto mais dividida a cidade, mais ela pesa.

5.574	4.441	1.133	33 · 124	1.290
aptos	compareceram (79,7%)	abstenção (20,3%)	brancos · nulos	NAB = reserva do eleitor (23,1%)

Índice K-L
+12,42
reserva lida na direção de Lula

Índice K-F
−12,42
reserva lida na direção de Flávio Bolsonaro

Índice K = % NAB × vantagem de um candidato sobre o outro ÷ 100, contando só os dois do 2° turno. É o saldo que a reserva renderia se se dividisse como quem escolheu: um dado, entre muitos outros fatores. Indica para onde a reserva penderia; não prevê o que ela fará. K-L lê do lado de Lula, K-F do lado de Flávio Bolsonaro, o mesmo número com o sinal trocado. **NAB** = eleitores − comparecimento + brancos + nulos, na eleição para presidente. Como se calcula, exemplos e ressalvas: comitedoeleitor.com.br/depurando/indice-k.

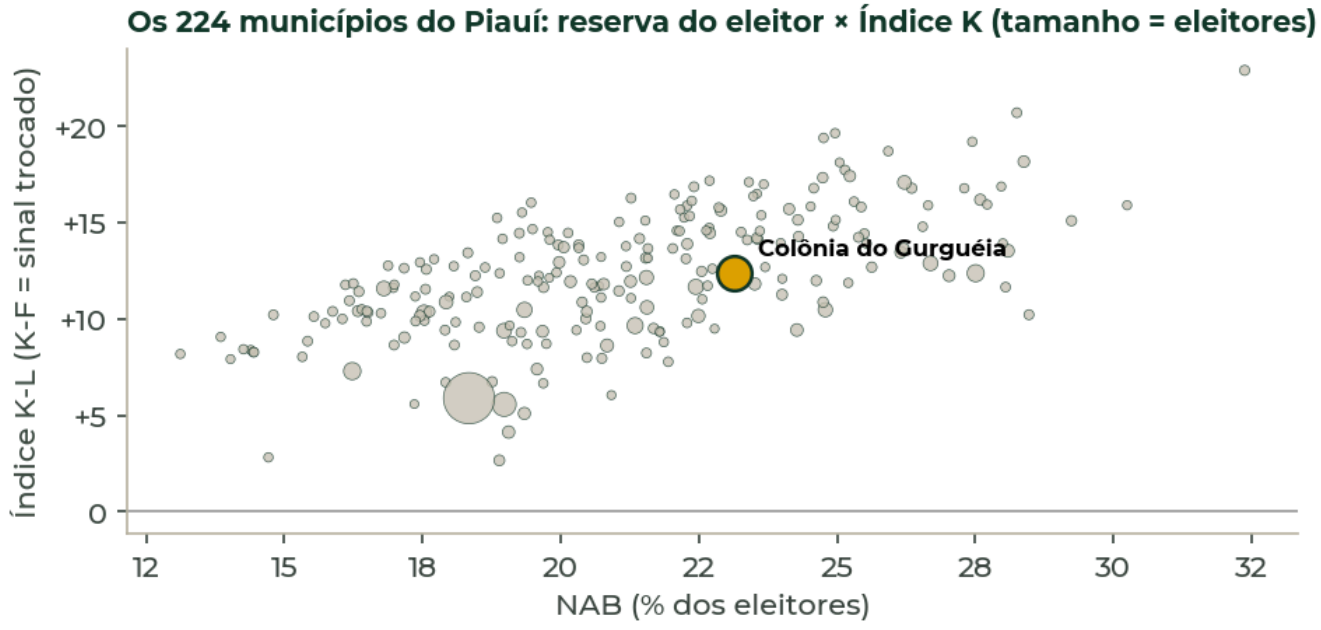

K-L +12,4 (K-F −12,4). Lula ficou 51,9 pontos percentuais à frente nos votos válidos; a reserva (23,1%) é menor que essa diferença. No estado, K-L é +10,2; a cidade é a 107ª em K-L e a 118ª em K-F.

5. Como votamos (continuação)

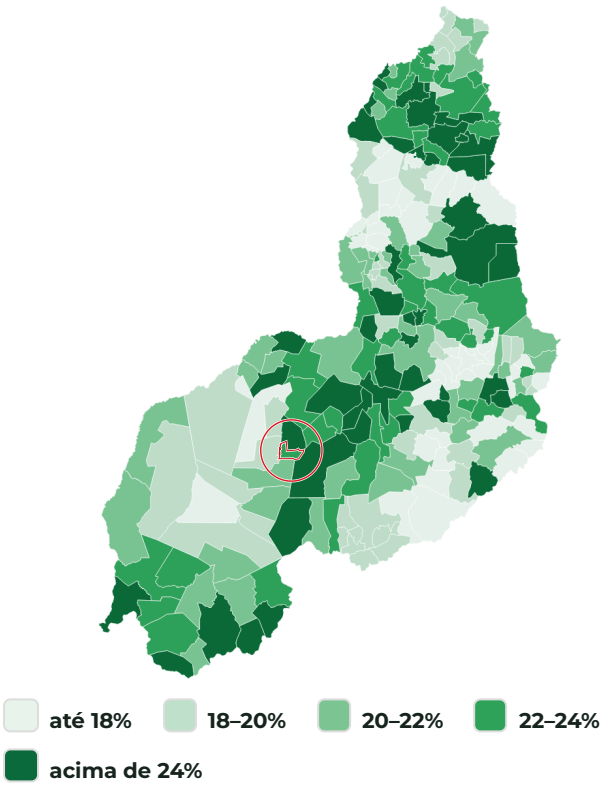

Reserva do eleitor (NAB), % dos eleitores. Colônia do Gurguéia em círculo vermelho.

Em Colônia do Gurguéia, **4.441** de 5.574 eleitores foram votar. **1.290** (23,1%) não escolheram ninguém para presidente: abstenção 1.133 (20,3%), brancos 33 (0,6%) e nulos 124 (2,2%). É a **reserva do eleitor** da cidade — em proporção, maior que a do estado (20,6%). Entre os 224 municípios do Piauí, Colônia do Gurguéia é o 65° em reserva e o 170° em comparecimento.

Abaixo, a mesma reserva lida pelos dois índices, um mapa para cada, com a mesma régua.

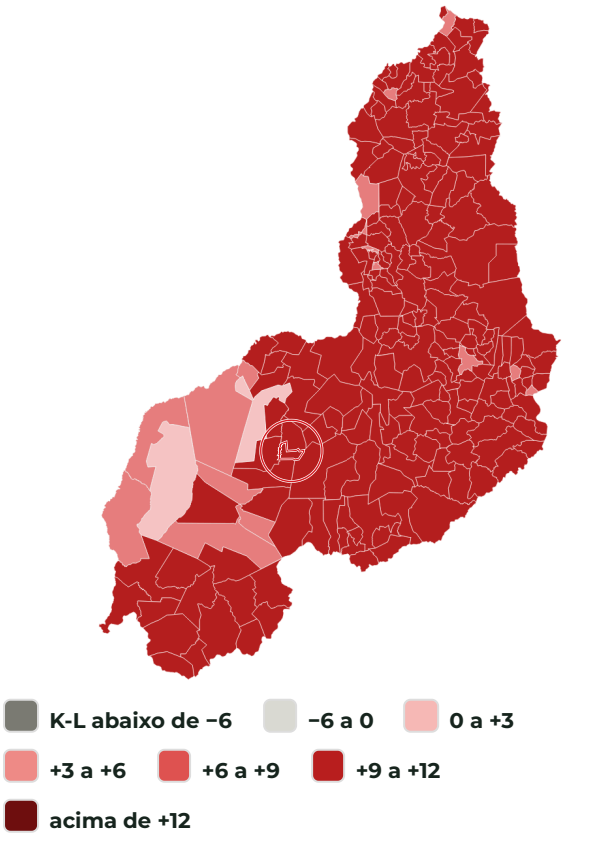

K-L: reserva lida na direção de Lula. Cinza = negativo (pende para Flávio Bolsonaro).

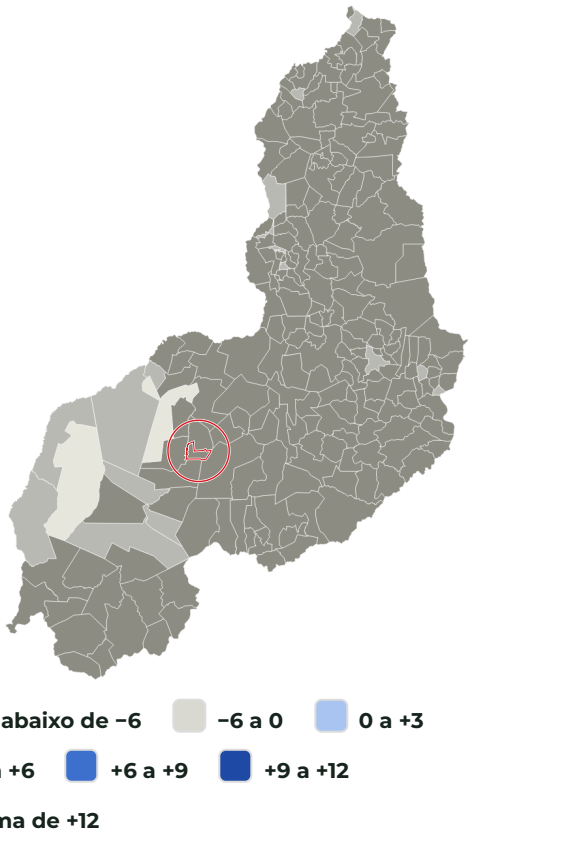

K-F: reserva lida na direção de Flávio Bolsonaro. Cinza = negativo (pende para Lula).

6. Presidente, governador e senador

O que esta página mostra. O resultado do 1º turno na cidade para presidente, governador e senador. Os percentuais são sobre os **votos válidos** (sem brancos e nulos) — é assim que o TSE decide quem passa ao 2º turno. Governador é um voto; senador, dois por eleitor, por isso as somas são diferentes.

Lula
PT · 13

74,3%

3.182 votos



Flávio Bolsonaro
PL · 22

22,4%

960 votos



No estado: Lula 71,0% · Flávio Bolsonaro 24,1%. Na cidade, Lula ficou 51,9 pontos percentuais à frente.

Candidato (nome de urna)	Votos	% válidos
Lula (PT 13)	3.182	74,3%
Flávio Bolsonaro (PL 22)	960	22,4%
Renan Santos (MISSÃO 14)	55	1,3%
Escritor Augusto Cury (AVANTE 70)	51	1,2%
Ronaldo Caiado (PSD 55)	35	0,8%
Válidos	**4.284**	
Brancos · nulos	33 · 124	

Governador

Candidato	Votos	%
Rafael Fonteles (PT 13)	2.910	71,6%
Joel Rodrigues (PP 11)	1.137	28,0%
Dra. Lúcia Santos (PSDB 45)	11	0,3%
Professor Gisvaldo (PSOL 50)	3	0,1%
Elizeu Aguiar (NOVO 30)	3	0,1%
brancos 86 · nulos 287		

Senador (dois votos por eleitor)

Candidato	Votos	%
Marcelo Castro (MDB 151)	3.302	43,3%
Ciro Nogueira (PP 111)	2.423	31,8%
Júlio César O Julim do Lula (PSD 555)	1.438	18,9%
Tiago Junqueira (PL 222)	413	5,4%
Antônio Barros (NOVO 300)	21	0,3%
brancos 268 · nulos 985		

Os 5 mais votados em cada cargo; todos no site (Em quem meus vizinhos votaram). Nomes de urna conforme o TSE.

7. Os partidos aqui

O que esta página mostra. Quanto cada partido recebeu na cidade para deputado federal, quantos candidatos lançou e quantos filiados tem aqui. **Filiado** é quem assinou ficha num partido — pode nem ter votado nele. **Voto na legenda** é o voto só no número do partido, sem candidato: conta para a bancada, não para um nome.

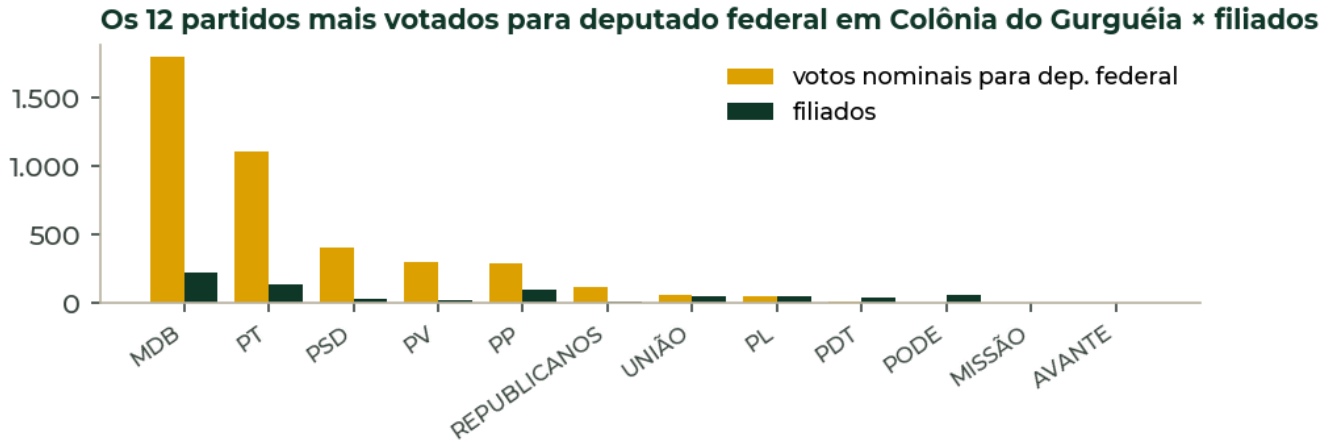

Partido	Candidatos com voto	Votos nominais (federal)	% válidos	Filiados na cidade	Nominais em 2022
MDB	9	1.798	41,7%	221	0
PT	7	1.107	25,6%	142	1.453
PSD	6	404	9,4%	36	1.147
PV	1	301	7,0%	24	4
PP	7	288	6,7%	100	1.077
REPUBLICANOS	5	114	2,6%	10	54
UNIÃO	2	64	1,5%	53	64
PL	6	51	1,2%	50	7
PDT	3	13	0,3%	44	4
Voto só na legenda		**166**	**3,8%**		

1.250 eleitores de Colônia do Gurguéia são filiados a algum partido (22,3 em cada 100; no estado, 11,2). Os mais numerosos: MDB (221), PT (142), PSB (121), PP (100).

Lendo Colônia do Gurguéia. Os três partidos mais votados — MDB (42%), PT (26%), PSD (9%) — somam 77% dos votos válidos para federal. 1.250 filiados para 4.316 votos válidos: os filiados são uma parte visível do voto — os partidos têm base organizada na cidade.

Os 9 partidos mais votados; todos em **filiados por município**.

8. Em quem votamos para deputado federal

Como ler. Cada nome que recebeu pelo menos um voto em Colônia do Gurguéia, agrupado por partido. O número ao lado é a posição do candidato no estado inteiro — porque deputado federal se elege pelo estado, não pela cidade: o voto daqui soma com o de todos os outros municípios do Piauí.

Todos os 53 candidatos a deputado federal que receberam voto em Colônia do Gurguéia, por partido (do mais ao menos votado) e um a um. Cada nome é link para o Raio-X do candidato. Válidos: 4.316; nominais 4.150; legenda 166. E eleito · S1 1º suplente (S2, 2º...), na ordem da lista do partido ou federação, pelo resultado oficial do TSE (10 vagas do Piauí).

MDB	1.798 votos · 41,7% · 9 candidatos	
E Castro Neto	1515	1.567 · 36,31% · 3º no estado
E Marcos Aurélio	1511	203 · 4,70% · 8º no estado
S8 Rômulo Augusto	1544	10 · 0,23% · 52º no estado
S4 Sarah Menezes	1516	5 · 0,12% · 26º no estado
S2 Irmão Zé Luis	1522	4 · 0,09% · 20º no estado
S6 Enfermeiro Antonio Neto	1512	3 · 0,07% · 36º no estado
S1 Venâncio	1555	2 · 0,05% · 18º no estado
S5 DR. Ribamar Bandeira	1500	2 · 0,05% · 29º no estado
S3 Sarvia	1510	2 · 0,05% · 22º no estado

PT	1.107 votos · 25,6% · 7 candidatos	
E Zé Santana	1311	442 · 10,24% · 4º no estado
S3 Franzé Silva	1331	306 · 7,09% · 15º no estado
E DR. Francisco	1313	258 · 5,98% · 5º no estado
S1 Merlong Solano	1333	56 · 1,30% · 12º no estado
S5 Zenaide Lustosa	1344	22 · 0,51% · 32º no estado
E Flávio Nogueira	1312	16 · 0,37% · 9º no estado
S2 Florentino Neto	1310	7 · 0,16% · 13º no estado

PSD	404 votos · 9,4% · 6 candidatos	
E Georgiano	5555	312 · 7,23% · 1º no estado
E Wilson Martins	5500	58 · 1,34% · 11º no estado
S8 Sílvio Brito	5569	16 · 0,37% · 65º no estado
S1 Laura Nascimento	5588	13 · 0,30% · 31º no estado
S2 Nando do Lar do Nando	5520	3 · 0,07% · 35º no estado
S7 Coronel Najra	5593	2 · 0,05% · 58º no estado

PV	301 votos · 7,0% · 1 candidato	
E Delegado Charles	4321	301 · 6,97% · 2º no estado

PP	288 votos · 6,7% · 7 candidatos	
S1 Átila Lira	1110	237 · 5,49% · 10º no estado
E Julio Arcoverde	1111	28 · 0,65% · 7º no estado
S3 Samantha Cavalca	1122	14 · 0,32% · 17º no estado
S4 Antonio Cachorro	1144	5 · 0,12% · 21º no estado
S8 Enfermeira Vânia Carvalho	1123	2 · 0,05% · 56º no estado
Gyselle Cajuína	1112	1 · 0,02% · 70º no estado
S6 Jotinha	1155	1 · 0,02% · 38º no estado

8. Em quem votamos (continuação)

REPUBLICANOS		114 votos · 2,6% · 5 candidatos
E Jadyel	1000	78 · 1,81% · 6° no estado
S3 Ana Fidelis	1012	22 · 0,51% · 24° no estado
S2 Magno Soares	1013	7 · 0,16% · 23° no estado
S5 Fabricio Loiola	1011	6 · 0,14% · 40° no estado
S1 Capitão Fabio Abreu	1010	1 · 0,02% · 16° no estado

UNIÃO		64 votos · 1,5% · 2 candidatos
S2 Emanoel Paiva	4411	43 · 1,00% · 14° no estado
S5 Geraldin	4444	21 · 0,49% · 30° no estado

PL		51 votos · 1,2% · 6 candidatos
Emily Santos	2222	38 · 0,88% · 19° no estado
Natanael Vida Boa	2233	5 · 0,12% · 66° no estado
DR. Maurício Soares	2200	5 · 0,12% · 25° no estado
Liamara Alencar	2211	1 · 0,02% · 50° no estado
Paulo Mourão	2277	1 · 0,02% · 67° no estado
Major Costa Araújo	2252	1 · 0,02% · 41° no estado

PDT		13 votos · 0,3% · 3 candidatos
Márcia Araújo	1234	5 · 0,12% · 55° no estado
Ana Lina Neres	1233	4 · 0,09% · 62° no estado
Vaguim	1212	4 · 0,09% · 63° no estado

PODE		3 votos · 0,1% · 1 candidato
Professor Calebe Temporal	2077	3 · 0,07% · 74° no estado

MISSÃO		2 votos · 0,0% · 1 candidato
Angelo Carvalho	1414	2 · 0,05% · 49° no estado

AVANTE		1 votos · 0,0% · 1 candidato
Samara Oliveira	7099	1 · 0,02% · 145° no estado

MOBILIZA		1 votos · 0,0% · 1 candidato
Mauricio de Sousa	3333	1 · 0,02% · 78° no estado

NOVO		1 votos · 0,0% · 1 candidato
Dra. Karine Bonfim	3022	1 · 0,02% · 94° no estado

CIDADANIA		1 votos · 0,0% · 1 candidato
Jesus Rodrigues	2333	1 · 0,02% · 77° no estado

PSOL		1 votos · 0,0% · 1 candidato
Ana Brito	5090	1 · 0,02% · 46° no estado

Deputado estadual. Esta edição traz o detalhe só do deputado federal. Os estaduais, nome a nome e no seu município, **já estão no site**: Em quem meus vizinhos votaram · Colônia do Gurguéia e Meu voto, meus candidatos. No nº 2 (novembro) entram neste boletim, com eleitos e suplentes marcados e o cruzamento estaduais × federais.

9. Escola por escola

Por que escola por escola. Cada local de votação é um bairro, um distrito, uma comunidade. Comparar as escolas mostra onde a reserva do eleitor é maior e onde cada candidato é mais forte — sem identificar ninguém: são totais de urna, públicos.

Cada local de votação de Colônia do Gurguéia: eleitores, comparecimento, NAB, K-L, K-F e os dois de presidente — e, em cada um, os deputados mais votados.

Este capítulo é montado a partir do acervo do Mutirão das Urnas (urna por urna, conferido com o TSE) e aparece completo na página **Em quem meus vizinhos votaram · Colônia do Gurguéia**, com busca por bairro e por escola, planilha e imagem para compartilhar. Nesta versão do PDF, a tabela das escolas entra quando o acervo do estado é incorporado ao gerador.

10. Comparação com 2022

Como ler. Os mais votados para deputado federal na cidade em 2022 e em 2026, lado a lado. Quem repete, quem subiu, quem sumiu. Partidos que cresceram ou caíram em votos nominais. É a memória curta da cidade: quatro anos.

Deputado federal em Colônia do Gurguéia: os 12 mais votados em cada eleição.

2022 · os 12 mais votados

Candidato	Partido	Votos
ATILA	PP	995
MERLONG SOLANO	PT	823
CASTRO NETO	PSD	680
DR. FRANCISCO	PT	460
JULIO CÉSAR	PSD	227
MARCOS AURELIO SAMPAIO	PSD	202
FLORENTINO NETO	PT	135
JULIO ARCOVERDE	PP	46
IRMÃO ELIAS	UNIÃO	45
ANA FIDELIS	REPUBLICANOS	29
MARQUINHOS CHAVES	PSD	23
FLAVIO NOGUEIRA	PT	15

2026 · os 12 mais votados

Candidato	Partido	Votos
E Castro Neto	MDB	1.567
E Zé Santana	PT	442
E Georgiano	PSD	312
S3 Franzé Silva	PT	306
E Delegado Charles	PV	301
E DR. Francisco	PT	258
S1 Átila Lira	PP	237
E Marcos Aurélio	MDB	203
E Jadyel	REPUBLICANOS	78
E Wilson Martins	PSD	58
S1 Merlong Solano	PT	56
S2 Emanoel Paiva	UNIÃO	43

Partidos que mais cresceram ou caíram em votos nominais para deputado federal na cidade, 2022 → 2026: PT: 1.453 → 1.107; PSD: 1.147 → 404; PP: 1.077 → 288; UNIÃO: 64 → 64; REPUBLICANOS: 54 → 114; MDB: 0 → 1.798; PV: 4 → 301.

Lendo Colônia do Gurguéia. Dos 12 mais votados de 2026, 3 já estavam entre os 12 de 2022: Castro Neto, DR. Francisco, Merlong Solano. A cidade trocou a maior parte dos seus nomes.

Fonte: votação por município e zona, 2022 e 2026 (TSE). Lista completa dos dois anos no site.

11. Leituras

Como ler. As mesmas frases para todas as cidades, preenchidas com os números de cada uma — por regra, sem opinião. Serve para comparar: o que a frase diz de Colônia do Gurguéia e o que diria da cidade vizinha.

Leituras a partir dos números, por regra fixa — as mesmas frases, com os números de cada cidade. Não são previsões nem opinião.

- Em Colônia do Gurguéia, **4.441** de 5.574 eleitores foram votar. **1.290** (23,1%) não escolheram ninguém para presidente: abstenção 1.133 (20,3%), brancos 33 (0,6%) e nulos 124 (2,2%). É a **reserva do eleitor** da cidade — em proporção, maior que a do estado (20,6%). Entre os 224 municípios do Piauí, Colônia do Gurguéia é o 65° em reserva e o 170° em comparecimento.
- **K-L +12,4** (K-F −12,4). Lula ficou 51,9 pontos percentuais à frente nos votos válidos; a reserva (23,1%) é menor que essa diferença. No estado, K-L é +10,2; a cidade é a 107ª em K-L e a 118ª em K-F.
- Deputado federal: 53 candidatos receberam voto na cidade; os 5 primeiros somam 67,8% dos válidos e o voto só na legenda foi 3,8%. O nome mais votado aqui, Castro Neto (MDB), fica em 3° no estado. Colônia do Gurguéia concentra 0,2% dos votos válidos do estado para o cargo.
- Nós, os eleitores: 5.603 pessoas, 50% mulheres; 40% não completaram o fundamental ou só leem e escrevem, 7% têm superior completo; 21% têm 60 anos ou mais. 1.250 são filiados a algum partido (22,3 em cada 100).

Para o eleitor: a diferença entre os dois do 2° turno (51,9 pontos) é maior que a reserva do eleitor (23,1%). É um dado entre muitos outros fatores, não previsão.

Para quem se candidata: 53 nomes dividiram 4.316 votos válidos para deputado federal; os 5 primeiros levaram 68%. Os filiados (1.250) são a rede mais próxima de cada partido — e, na maioria deles, maiores que a votação.

12. Para a rádio, o jornal e a sala de aula — sugestões de eleitores

Para ler no ar (40 segundos)

Olha só o retrato de Colônia do Gurguéia no primeiro turno. 4.441 pessoas foram votar. Lula teve 74 por cento dos votos válidos aqui; Flávio Bolsonaro, 22. Mas presta atenção: 1.290 eleitores de Colônia do Gurguéia — 2 em cada 10 — não escolheram ninguém: ficaram em casa, votaram branco ou nulo. Mesmo assim, a diferença entre os dois é maior que essa reserva. Para deputado federal, quem mais teve votos na cidade foi Castro Neto, do MDB. Quer ver sua escola, seu bairro? Entra em comitê do eleitor ponto com ponto b-r e procura Colônia do Gurguéia. É de graça, não tem partido e não guarda seu nome.

Texto gerado por regra, com os números oficiais do TSE. Pode ser lido como está ou adaptado. Cite: Raio-X Eleitoral, Comitê do Eleitor.

Para o jornal, o blog e as redes

Três manchetes possíveis, todas verdadeiras:

- "2 em cada 10 eleitores de Colônia do Gurguéia não escolheram ninguém para presidente"
- "Lula vence em Colônia do Gurguéia com 74%; cidade é a 65ª do estado em reserva do eleitor"
- "Castro Neto lidera em Colônia do Gurguéia para federal; 53 nomes dividiram os votos"

Use os números e os gráficos deste boletim livremente, com a fonte. O site tem a versão escola por escola, a imagem para compartilhar e a planilha: **comitedoeleitor.com.br/vizinhos** → Colônia do Gurguéia. Peça ao seu público que entre, procure a própria escola e mande a imagem para o grupo da família: é assim que o boletim chega a quem não lê PDF.

Para a sala de aula

Fundamental II e ensino médio. Três perguntas para discutir:

1. Em Colônia do Gurguéia, 2 em cada 10 eleitores não escolheram ninguém. Por quê? O que faria essas pessoas votarem?
2. Lula teve 7 em cada 10 votos aqui. No estado, o resultado foi parecido ou diferente? (página 9) O que explica?
3. O IDH-M de Colônia do Gurguéia é 0,628. Olhando o mapa da página 6: as cidades vizinhas são parecidas? O que é diferente aqui?

Atividade: cada aluno descobre em que escola a família vota (**comitedoeleitor.com.br/onde-voto**) e compara o resultado dessa escola com o da cidade (**/vizinhos**). A turma monta o "mapa da escola": onde a reserva do eleitor é maior?

Professoras e professores: o Comitê prepara uma versão com plano de aula. Sugestões pelo botão do site.

13. Método, fontes e links

- **Votos por município (2026, 1º turno):** resultados oficiais do TSE, exportados pela Oficina de dados do Comitê do Eleitor (presidente e deputado federal, PI, 100% das seções).
- **Perfil do eleitorado:** cadastro do TSE de julho de 2026 (por isso o total pode diferir dos aptos no dia da eleição): gênero, idade e escolaridade declarados.
- **Desenvolvimento:** Atlas do Desenvolvimento Humano no Brasil (PNUD, Ipea e FJP), Censo 2010.
- **Filiados:** TSE, filiados da eleição 2026 (carga de 01/10/2026); grupos com menos de 5 pessoas não são mostrados.
- **2022:** votação por município e zona (TSE); siglas ajustadas às fusões (PTB e Patriota → PRD; PROS → Solidariedade; PSC → Podemos).
- **Nomes:** nome de urna registrado no TSE, sem correção de grafia; a comparação com 2022 é pelo nome de urna — quem mudou de nome não aparece como repetido.
- **Limites:** totais de urna são públicos e não identificam ninguém; estar no mesmo lugar não diz quem votou em quem; o IDH-M é de 2010.

Nota Técnica 4.0 Ampliando a análise

O Comitê desenvolve versões de análise mais ampla — escola por escola, comparação com municípios vizinhos e da região, séries históricas, leitura guiada dos gráficos — para prefeituras, câmaras, escolas, rádios, entidades, candidaturas e eleitores.
Contato: contato@comitedoeleitor.com.br

Para ir além, no Comitê do Eleitor

🔎 **Em quem meus vizinhos votaram · Colônia do Gurguéia**: escola por escola, bairro por bairro.

🗳 **Meu voto, meus candidatos**: o painel de resultados, com cada nome e cada cargo.

📍 **Onde voto**: sua escola, sua zona, seu caminho até a urna.

📋 **Oficina de dados**: planilhas por município e por urna.

✔ **Mutirão das Urnas**: cada cidade conferida com o TSE.

🧭 **Para onde tendem os NAB** · **Pergunte ao Nestor** · **Filiados por partido**.

⏳ **Quantos dias faltam?** Acerte e ganhe o cronômetro do eleitor.

Vem mais por aí. Este boletim também sai em versão revista, para folhear no celular, e logo com quiz para testar o que você aprendeu sobre a sua cidade, a versão para projetar na escola e na rádio, os deputados estaduais e o seu bairro, urna por urna. Acompanhe em comitedoeleitor.com.br/raio-x. Coisas muito legais. Nenhuma ilegal.