Comitê do Eleitor
Cocal de Telha

RAIO-X ELEITORAL MUNICÍPIOS

Nós, Eleitores de Cocal de Telha, votamos:

Lula
PT · 13
81,2%
2.737 votos

Flávio Bolsonaro
PL · 22
14,4%
485 votos

Piauí · 1º turno de 2026 · 4.645 eleitores · 3.589 votaram

Raio-X Eleitoral Municípios · Vol. 1, No. 1, out. 2026
Código do Município: M-2202711
Comitê do Eleitor · Concepção e responsabilidade técnica: **Paulo Kaufmann**
ISSN: em registro no IBICT · contato@comitedoeleitor.com.br

Sumário

1 Resumo em uma página 3

2 Em palavras simples 4

3 Quem somos: o eleitorado 5

4 Onde vivemos: desenvolvimento 6

5 Como votamos: reserva do eleitor e Índice K 7

6 Presidente, governador e senador 9

7 Os partidos aqui 10

8 Em quem votamos para deputado federal 11

9 Escola por escola 13

10 Comparação com 2022 14

11 Leituras 15

12 Para a rádio, o jornal e a sala de aula — sugestões de eleitores 16

13 Método, fontes e links 17

1. Resumo em uma página

Antes de ler. Três palavras voltam em todo o boletim. **Reserva do eleitor (NAB)**: as pessoas que podiam votar e não escolheram ninguém para presidente — ficaram em casa, votaram em branco ou anularam. **Índice K**: um número concebido pelo Comitê do Eleitor; diz se essa reserva, se escolhesse como quem escolheu, pesaria mais para um lado ou para o outro; K-L lê na direção de Lula, K-F na de Flávio Bolsonaro, e um é o outro com o sinal trocado. **IDH-M**: a nota de 0 a 1 que resume renda, escola e vida longa no município. Cada um é explicado na sua página.

4.645	77,3%	27,4%	81,2% · 14,4%	14° / 224
eleitores	foram votar	reserva do eleitor (NAB)	Lula · Flávio Bolsonaro (válidos)	em reserva do eleitor, no estado

1. Em Cocal de Telha, **3.589** de 4.645 eleitores foram votar. **1.275** (27,4%) não escolheram ninguém para presidente: abstenção 1.056 (22,7%), brancos 63 (1,4%) e nulos 156 (3,4%). É a **reserva do eleitor** da cidade — em proporção, maior que a do estado (20,6%). Entre os 224 municípios do Piauí, Cocal de Telha é o 14° em reserva e o 206° em comparecimento.

2. **K-L +19,2** (K-F −19,2). Lula ficou 66,8 pontos percentuais à frente nos votos válidos; a reserva (27,4%) é menor que essa diferença. No estado, K-L é +10,2; a cidade é a 5ª em K-L e a 220ª em K-F.

3. Deputado federal: 59 candidatos receberam voto na cidade; os 5 primeiros somam 71,3% dos válidos e o voto só na legenda foi 5,5%. O nome mais votado aqui, Georgiano (PSD), fica em 1° no estado. Cocal de Telha concentra 0,2% dos votos válidos do estado para o cargo.

4. Nós, os eleitores: 4.647 pessoas, 51% mulheres; 55% não completaram o fundamental ou só leem e escrevem, 4% têm superior completo; 23% têm 60 anos ou mais. 646 são filiados a algum partido (13,9 em cada 100).

2. Em palavras simples

Quem votou

Em Cocal de Telha, 4.645 pessoas podiam votar. 3.589 foram às urnas — **8 em cada 10**. As outras ficaram em casa.

Quem não escolheu ninguém

Juntando quem ficou em casa, quem votou em branco e quem anulou, **3 em cada 10** eleitores de Cocal de Telha não escolheram ninguém para presidente (1.275 pessoas). É a **reserva do eleitor**: gente que pode decidir o 2º turno. No estado, são 2 em cada 10.

Para presidente

Entre os votos que valeram, Lula teve **8 em cada 10** e Flávio Bolsonaro, 1 em cada 10. A diferença é maior que a reserva: o 1º turno já mostrou o lado da cidade.

Para deputado federal

59 candidatos tiveram voto aqui. O mais votado foi **Georgiano** (PSD), com 1.163 votos — mas deputado se elege pelo estado inteiro: esse nome fica em 1º no Piauí.

Quem somos

De cada 10 eleitores, 5 são mulheres; 5 não terminaram o fundamental; 2 têm 60 anos ou mais. 646 são filiados a partidos.

Palavras deste boletim

Reserva do eleitor (NAB)
Quem podia votar e não escolheu ninguém: abstenção + branco + nulo.

Índice K
Para que lado a reserva pesaria se votasse como o resto da cidade. K-L: na direção de Lula; K-F: na de Flávio Bolsonaro. Mais perto de zero = cidade dividida.

Votos válidos
Os votos que contam para eleger: sem brancos e nulos.

IDH-M
Nota de 0 a 1 que resume renda, escola e vida longa no município. Acima de 0,7 é alto.

Filiado
Quem assinou ficha num partido. Não é a mesma coisa que eleitor do partido.

Voto na legenda
Voto só no número do partido, sem escolher candidato.

3. Quem somos: o eleitorado

O que esta página mostra. Quem está no cadastro do TSE e pode votar: quantos são, homens e mulheres, idade e até onde estudaram. É o retrato de quem decide — não de quem decidiu. Comparar com o estado mostra em que a cidade é diferente da vizinhança.

4.647
eleitores em Cocal de Telha

51%
mulheres (estado: 52%)

55%
até fundamental incompleto (estado: 43%)

4%
superior completo (estado: 7%)

23%
60 anos ou mais · 15% até 24

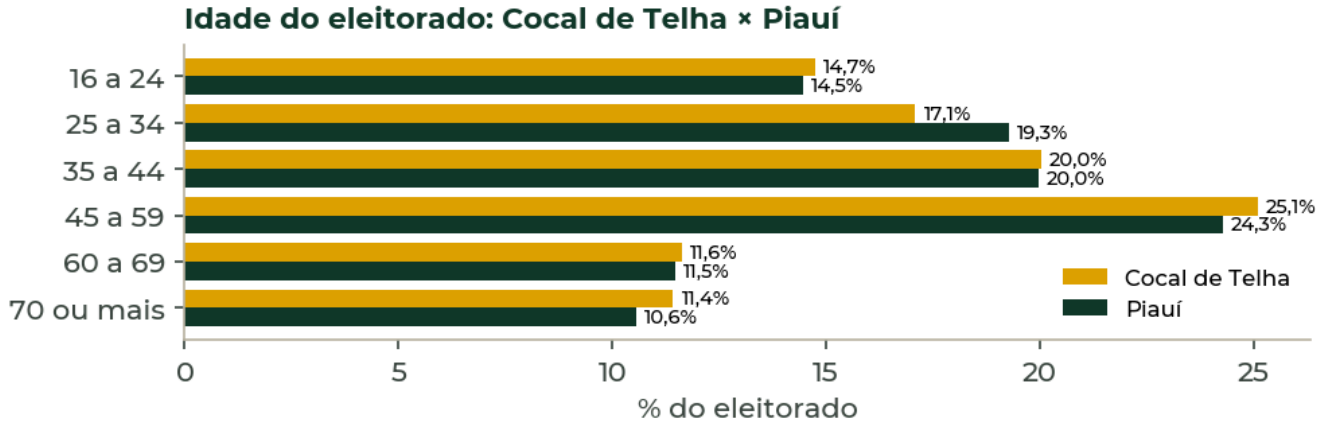

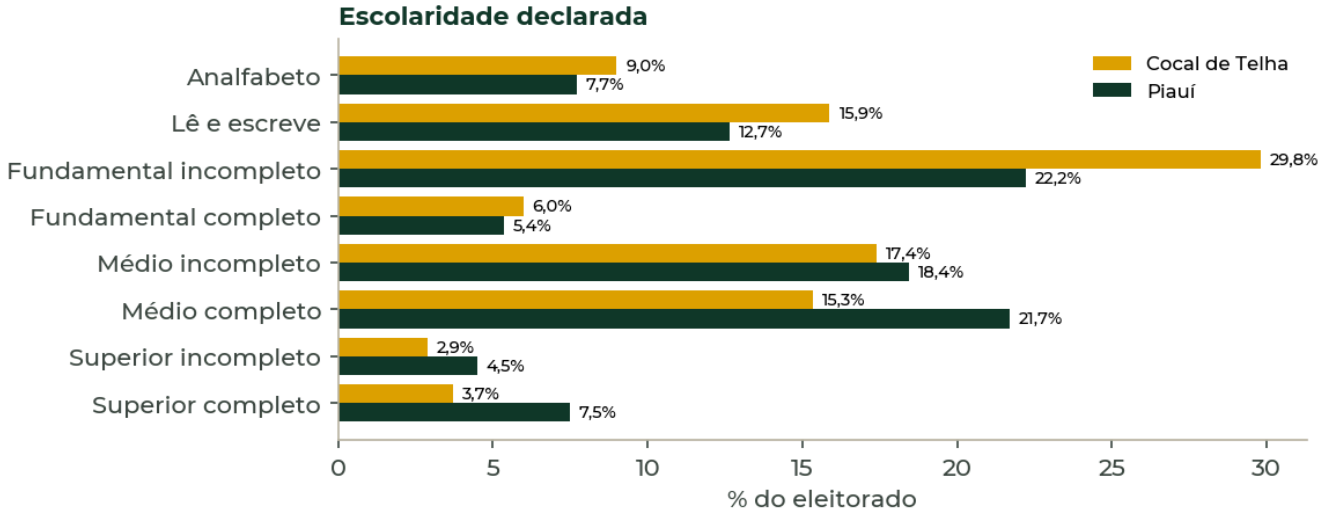

Lendo Cocal de Telha. De cada 100 eleitores da cidade, 55 não completaram o fundamental (no estado, 43) e 4 têm curso superior (estado: 7). A escolaridade aqui é menor que a média do estado: isso diz por onde a informação circula — rádio, conversa, igreja, escola, WhatsApp — e por onde este boletim precisa chegar. 23% têm 60 anos ou mais e 15% até 24: a cidade decide com peso dos mais velhos.

4. Onde vivemos: desenvolvimento

O que é o IDH-M. Índice de Desenvolvimento Humano Municipal: uma nota de 0 a 1 que junta três coisas — se as pessoas vivem muito (longevidade), se estudam (educação) e quanto ganham (renda). Até 0,5 é muito baixo; 0,5–0,6 baixo; 0,6–0,7 médio; 0,7–0,8 alto; acima de 0,8, muito alto. **Por que importa:** é a régua mais usada no mundo para comparar lugares sem olhar só o dinheiro — e mostra onde a vida das pessoas pede mais do poder público. O dado municipal mais recente é o de 2010; o Censo 2022 entra na próxima versão.

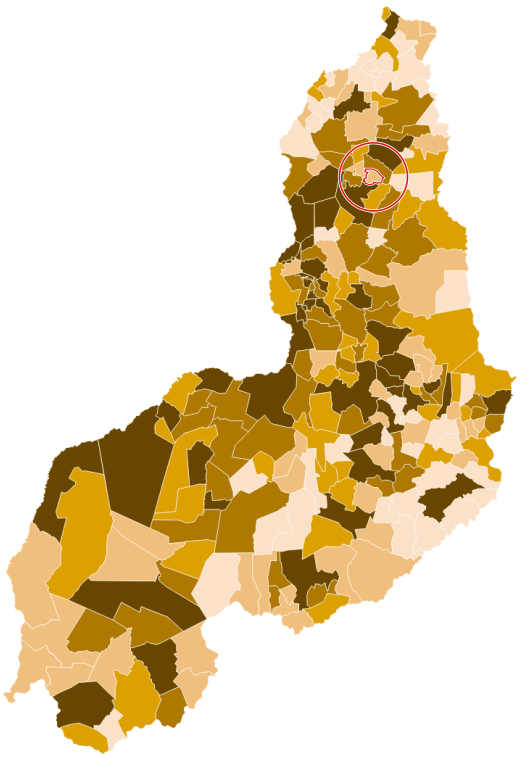

até 0,54 · **0,54–0,56** · **0,56–0,58** · **0,58–0,60** · **acima de 0,60**

IDH-M 2010 (PNUD · Ipea · FJP, Atlas Brasil), o dado municipal mais recente. Cocal de Telha em círculo vermelho.

0,555
IDH-M · 149° de 224 no estado · 5128° de 5.565 no Brasil

R$ 245
renda por pessoa (2010)

0,399
educação

0,780
longevidade · 71,8 anos de esperança de vida

0,550
renda

4.525
habitantes (Censo 2010)

O que o IDH diz e o que não diz. Serve para situar a cidade, não para explicar o voto: a relação entre desenvolvimento e voto é analisada no conjunto dos municípios, não em cada um.

Lendo Cocal de Telha. IDH-M 0,555: faixa **baixo**, 149° entre os 224 municípios do Piauí com IDH-M calculado. O componente mais fraco é **educação** (0,399) e o mais forte, longevidade (0,780): é por aí que a cidade mais precisa — e é o que se deve perguntar a quem pede voto. Renda média por pessoa de R$ 245 por mês (2010) e esperança de vida de 71,8 anos.

E a desigualdade? O IDH não a mede. O índice de Gini vai de 0 (todos com a mesma renda) a 1 (toda a renda com uma pessoa): **quanto maior, mais concentrada a renda**. Em Cocal de Telha era 0,51 em 2010 (Censo). Para comparar: Eslováquia e Eslovênia ficam perto de 0,24 e a Noruega em 0,28; o Brasil, perto de 0,52; a África do Sul, o país mais desigual do mundo, em 0,63 (Banco Mundial, dados mais recentes). Em tempo de concentração crescente de riqueza, é um número que merece mais atenção do que recebe — entra com destaque na próxima edição.

Dados do Censo 2022 (população, idade, alfabetização) e do IBGE Cidades (PIB, salário médio, escolarização) entram na próxima versão, lidos direto da API do IBGE pelo site.

Fontes: TSE, Atlas Brasil e outros · organização: Comitê do Eleitor · *Raio-X Eleitoral Municípios · Vol. I, No. 1, out. 2026 · M-220271*

5. Como votamos: reserva do eleitor e Índice K

O que esta página mostra. De todos que podiam votar, quantos foram, quantos ficaram em casa, quantos votaram em branco ou nulo. Somados, os que não escolheram ninguém são a **reserva do eleitor**. O **Índice K** pergunta: se essa reserva fosse votar como votou o resto da cidade, para quem penderia? Quanto maior a reserva e quanto mais dividida a cidade, mais ela pesa.

4.645	3.589	1.056	63 · 156	1.275
aptos	compareceram (77,3%)	abstenção (22,7%)	brancos · nulos	NAB = reserva do eleitor (27,4%)

Índice K-L
+19,19
reserva lida na direção de Lula

Índice K-F
−19,19
reserva lida na direção de Flávio Bolsonaro

Índice K = % NAB × vantagem de um candidato sobre o outro ÷ 100, contando só os dois do 2° turno. É o saldo que a reserva renderia se se dividisse como quem escolheu: um dado, entre muitos outros fatores. Indica para onde a reserva penderia; não prevê o que ela fará. K-L lê do lado de Lula, K-F do lado de Flávio Bolsonaro, o mesmo número com o sinal trocado. **NAB** = eleitores − comparecimento + brancos + nulos, na eleição para presidente. Como se calcula, exemplos e ressalvas: comitedoeleitor.com.br/depurando/indice-k.

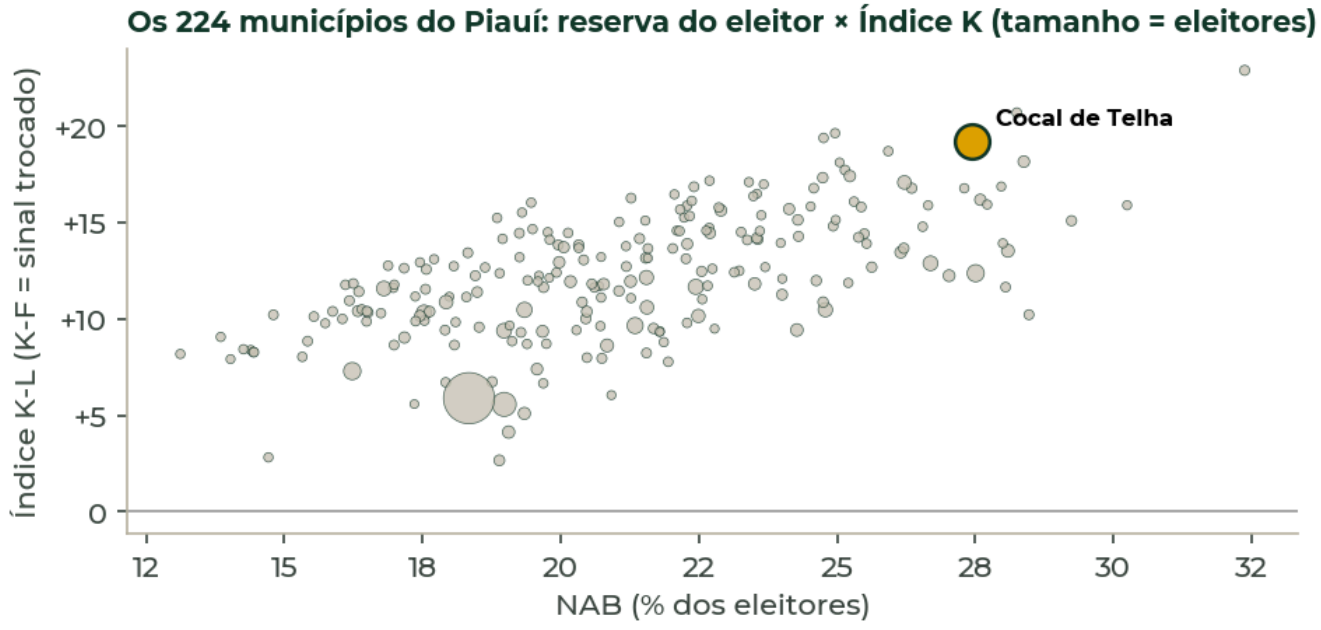

K-L +19,2 (K-F −19,2). Lula ficou 66,8 pontos percentuais à frente nos votos válidos; a reserva (27,4%) é menor que essa diferença. No estado, K-L é +10,2; a cidade é a 5ª em K-L e a 220ª em K-F.

5. Como votamos (continuação)

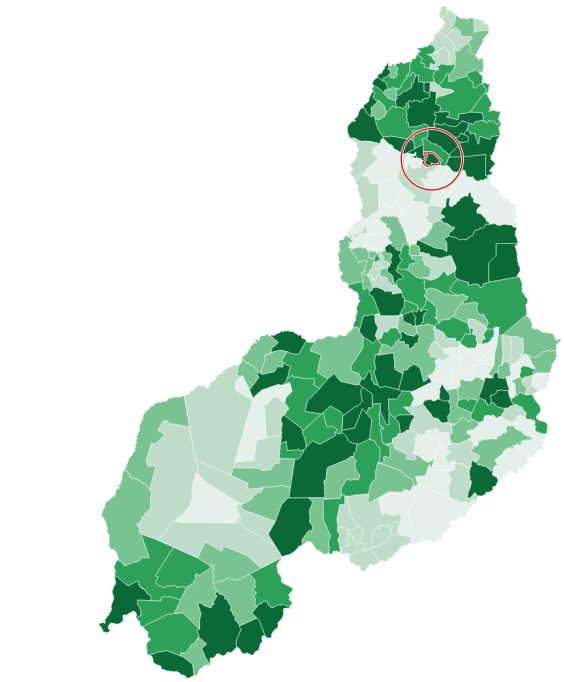

até 18% · 18–20% · 20–22% · 22–24% · acima de 24%

Reserva do eleitor (NAB), % dos eleitores. Cocal de Telha em círculo vermelho.

Em Cocal de Telha, **3.589** de 4.645 eleitores foram votar. **1.275** (27,4%) não escolheram ninguém para presidente: abstenção 1.056 (22,7%), brancos 63 (1,4%) e nulos 156 (3,4%). É a **reserva do eleitor** da cidade — em proporção, maior que a do estado (20,6%). Entre os 224 municípios do Piauí, Cocal de Telha é o 14° em reserva e o 206° em comparecimento.

Abaixo, a mesma reserva lida pelos dois índices, um mapa para cada, com a mesma régua.

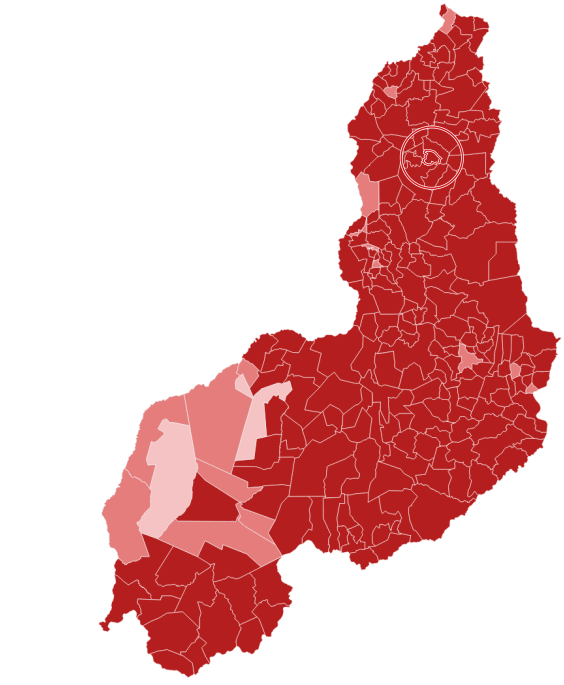

K-L abaixo de −6 · −6 a 0 · 0 a +3 · +3 a +6 · +6 a +9 · +9 a +12 · acima de +12

K-L: reserva lida na direção de Lula. Cinza = negativo (pende para Flávio Bolsonaro).

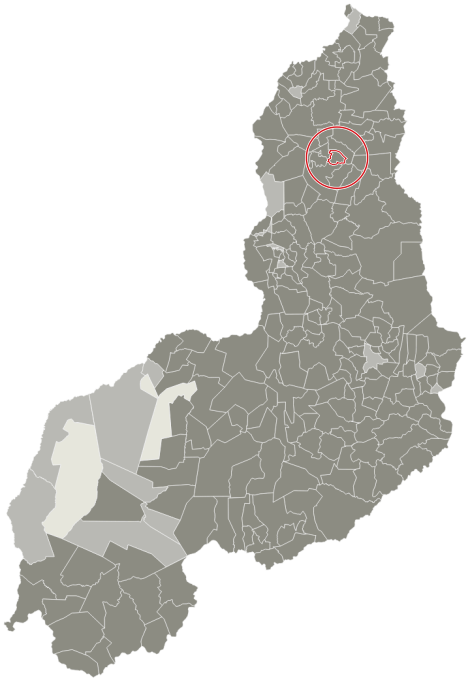

K-F abaixo de −6 · −6 a 0 · 0 a +3 · +3 a +6 · +6 a +9 · +9 a +12 · acima de +12

K-F: reserva lida na direção de Flávio Bolsonaro. Cinza = negativo (pende para Lula).

6. Presidente, governador e senador

O que esta página mostra. O resultado do 1º turno na cidade para presidente, governador e senador. Os percentuais são sobre os **votos válidos** (sem brancos e nulos) — é assim que o TSE decide quem passa ao 2º turno. Governador é um voto; senador, dois por eleitor, por isso as somas são diferentes.

Lula
PT · 13

81,2%

2.737 votos

Flávio Bolsonaro
PL · 22

14,4%

485 votos

No estado: Lula 71,0% · Flávio Bolsonaro 24,1%. Na cidade, Lula ficou 66,8 pontos percentuais à frente.

Candidato (nome de urna)	Votos	% válidos
Lula (PT 13)	2.737	81,2%
Flávio Bolsonaro (PL 22)	485	14,4%
Escritor Augusto Cury (AVANTE 70)	66	2,0%
Renan Santos (MISSÃO 14)	52	1,5%
Ronaldo Caiado (PSD 55)	27	0,8%
Válidos	**3.370**	
Brancos · nulos	63 · 156	

Governador

Candidato	Votos	%
Rafael Fonteles (PT 13)	2.346	79,4%
Joel Rodrigues (PP 11)	583	19,7%
Elizeu Aguiar (NOVO 30)	9	0,3%
Dra. Lúcia Santos (PSDB 45)	8	0,3%
Professor Gisvaldo (PSOL 50)	6	0,2%
brancos 227 · nulos 409		

Senador (dois votos por eleitor)

Candidato	Votos	%
Marcelo Castro (MDB 151)	2.142	40,7%
Júlio César O Julim do Lula (PSD 555)	2.119	40,3%
Ciro Nogueira (PP 111)	633	12,0%
Tiago Junqueira (PL 222)	283	5,4%
Jorge Lopes (PSDB 456)	31	0,6%
brancos 644 · nulos 1.276		

Os 5 mais votados em cada cargo; todos no site (Em quem meus vizinhos votaram). Nomes de urna conforme o TSE.

7. Os partidos aqui

O que esta página mostra. Quanto cada partido recebeu na cidade para deputado federal, quantos candidatos lançou e quantos filiados tem aqui. **Filiado** é quem assinou ficha num partido — pode nem ter votado nele. **Voto na legenda** é o voto só no número do partido, sem candidato: conta para a bancada, não para um nome.

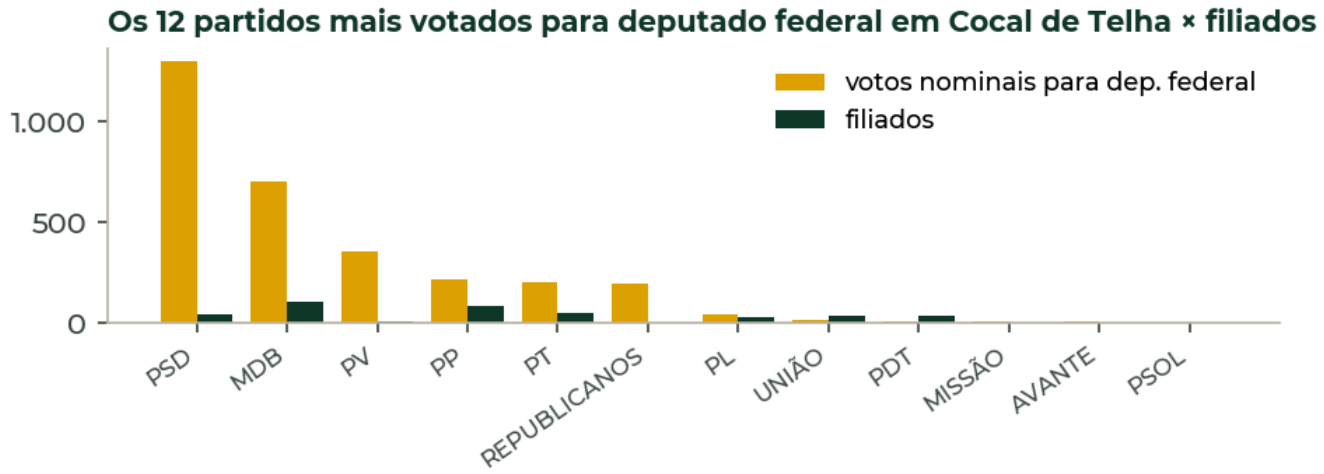

Partido	Candidatos com voto	Votos nominais (federal)	% válidos	Filiados na cidade	Nominais em 2022
PSD	8	1.299	40,1%	46	2.404
MDB	8	707	21,8%	109	0
PV	1	354	10,9%	6	12
PP	6	216	6,7%	89	196
PT	9	204	6,3%	50	241
REPUBLICANOS	8	200	6,2%	1	28
PL	6	41	1,3%	33	12
UNIÃO	2	13	0,4%	38	131
PDT	3	9	0,3%	35	4
Voto só na legenda		**177**	**5,5%**		

646 eleitores de Cocal de Telha são filiados a algum partido (13,9 em cada 100; no estado, 11,2). Os mais numerosos: MDB (109), PSDB (101), PP (89), PRD (58).

Lendo Cocal de Telha. Os três partidos mais votados — PSD (40%), MDB (22%), PV (11%) — somam 73% dos votos válidos para federal. 646 filiados para 3.242 votos válidos: os filiados são uma parte visível do voto — os partidos têm base organizada na cidade.

Os 9 partidos mais votados; todos em **filiados por município**.

8. Em quem votamos para deputado federal

Como ler. Cada nome que recebeu pelo menos um voto em Cocal de Telha, agrupado por partido. O número ao lado é a posição do candidato no estado inteiro — porque deputado federal se elege pelo estado, não pela cidade: o voto daqui soma com o de todos os outros municípios do Piauí.

Todos os 59 candidatos a deputado federal que receberam voto em Cocal de Telha, por partido (do mais ao menos votado) e um a um. Cada nome é link para o Raio-X do candidato. Válidos: 3.242; nominais 3.065; legenda 177. E eleito · S1 1° suplente (S2, 2°...), na ordem da lista do partido ou federação, pelo resultado oficial do TSE (10 vagas do Piauí).

PSD	1.299 votos · 40,1% · 8 candidatos	
E **Georgiano**	5555	1.163 · 35,87% · 1° no estado
E **Wilson Martins**	5500	125 · 3,86% · 11° no estado
S3 **Sargento Etniel Anchieta**	5577	5 · 0,15% · 37° no estado
S9 **Livia Oliveira**	5544	2 · 0,06% · 69° no estado
S2 **Nando do Lar do Nando**	5520	1 · 0,03% · 35° no estado
S1 **Laura Nascimento**	5588	1 · 0,03% · 31° no estado
S5 **Hilder Monção**	5566	1 · 0,03% · 44° no estado
S6 **Deusimar O Tererê**	5511	1 · 0,03% · 45° no estado

MDB	707 votos · 21,8% · 8 candidatos	
E **Castro Neto**	1515	500 · 15,42% · 3° no estado
S5 **DR. Ribamar Bandeira**	1500	104 · 3,21% · 29° no estado
S2 **Irmão Zé Luis**	1522	38 · 1,17% · 20° no estado
S6 **Enfermeiro Antonio Neto**	1512	20 · 0,62% · 36° no estado
S3 **Sarvia**	1510	12 · 0,37% · 22° no estado
E **Marcos Aurélio**	1511	12 · 0,37% · 8° no estado
S1 **Venâncio**	1555	11 · 0,34% · 18° no estado
S4 **Sarah Menezes**	1516	10 · 0,31% · 26° no estado

PV	354 votos · 10,9% · 1 candidato	
E **Delegado Charles**	4321	354 · 10,92% · 2° no estado

PP	216 votos · 6,7% · 6 candidatos	
E **Julio Arcoverde**	1111	171 · 5,27% · 7° no estado
S3 **Samantha Cavalca**	1122	22 · 0,68% · 17° no estado
S1 **Átila Lira**	1110	14 · 0,43% · 10° no estado
S4 **Antonio Cachorro**	1144	7 · 0,22% · 21° no estado
Gyselle Cajuína	1112	1 · 0,03% · 70° no estado
S7 **Gil Paraibano**	1100	1 · 0,03% · 42° no estado

PT	204 votos · 6,3% · 9 candidatos	
E **DR. Francisco**	1313	67 · 2,07% · 5° no estado
E **Flávio Nogueira**	1312	60 · 1,85% · 9° no estado
S1 **Merlong Solano**	1333	28 · 0,86% · 12° no estado
E **Zé Santana**	1311	20 · 0,62% · 4° no estado
S4 **Cel. Elizete**	1377	14 · 0,43% · 28° no estado
S2 **Florentino Neto**	1310	8 · 0,25% · 13° no estado
S3 **Franzé Silva**	1331	5 · 0,15% · 15° no estado
S5 **Zenaide Lustosa**	1344	1 · 0,03% · 32° no estado

8. Em quem votamos (continuação)

PT (continuação)	204 votos · 6,3% · 9 candidatos	
S7 Raissa Protetora	1322	1 · 0,03% · 34° no estado

REPUBLICANOS	200 votos · 6,2% · 8 candidatos	
S2 Magno Soares	1013	107 · 3,30% · 23° no estado
E Jadyel	1000	46 · 1,42% · 6° no estado
S4 Alan Osório	1099	20 · 0,62% · 27° no estado
S1 Capitão Fabio Abreu	1010	18 · 0,56% · 16° no estado
S3 Ana Fidelis	1012	4 · 0,12% · 24° no estado
S5 Fabricio Loiola	1011	2 · 0,06% · 40° no estado
S8 Doutora Elisvania Rodrigues	1044	2 · 0,06% · 57° no estado
S6 Pastora Diana Carvalho	1022	1 · 0,03% · 43° no estado

PL	41 votos · 1,3% · 6 candidatos	
Emily Santos	2222	27 · 0,83% · 19° no estado
DR. Maurício Soares	2200	9 · 0,28% · 25° no estado
Paulo Mourão	2277	2 · 0,06% · 67° no estado
Socorro Medeiros	2244	1 · 0,03% · 61° no estado
Liamara Alencar	2211	1 · 0,03% · 50° no estado
Major Costa Araújo	2252	1 · 0,03% · 41° no estado

UNIÃO	13 votos · 0,4% · 2 candidatos	
S2 Emanoel Paiva	4411	11 · 0,34% · 14° no estado
S5 Geraldin	4444	2 · 0,06% · 30° no estado

PDT	9 votos · 0,3% · 3 candidatos	
Márcia Araújo	1234	6 · 0,19% · 55° no estado
Vaguim	1212	2 · 0,06% · 63° no estado
Júlio Leite	1200	1 · 0,03% · 71° no estado

MISSÃO	8 votos · 0,2% · 2 candidatos	
Angelo Carvalho	1414	5 · 0,15% · 49° no estado
Júnior Piauí	1444	3 · 0,09% · 76° no estado

AVANTE	7 votos · 0,2% · 1 candidato	
Professor Marcos Aurélio	7000	7 · 0,22% · 88° no estado

PSOL	4 votos · 0,1% · 2 candidatos	
Wilma Carvalho	5077	3 · 0,09% · 89° no estado
Eunice Rocha	5070	1 · 0,03% · 92° no estado

CIDADANIA	1 votos · 0,0% · 1 candidato	
Jesus Rodrigues	2333	1 · 0,03% · 77° no estado

PODE	1 votos · 0,0% · 1 candidato	
DR. Gilberto Moreira	2000	1 · 0,03% · 75° no estado

PSDB	1 votos · 0,0% · 1 candidato	
Graziele Oliveira	4532	1 · 0,03% · 111° no estado

Deputado estadual. Esta edição traz o detalhe só do deputado federal. Os estaduais, nome a nome e no seu município, **já estão no site**: Em quem meus vizinhos votaram · Cocal de Telha e Meu voto, meus candidatos. No nº 2 (novembro) entram neste boletim, com eleitos e suplentes marcados e o cruzamento estaduais × federais.

9. Escola por escola

Por que escola por escola. Cada local de votação é um bairro, um distrito, uma comunidade. Comparar as escolas mostra onde a reserva do eleitor é maior e onde cada candidato é mais forte — sem identificar ninguém: são totais de urna, públicos.

Cada local de votação de Cocal de Telha: eleitores, comparecimento, NAB, K-L, K-F e os dois de presidente — e, em cada um, os deputados mais votados.

Este capítulo é montado a partir do acervo do Mutirão das Urnas (urna por urna, conferido com o TSE) e aparece completo na página **Em quem meus vizinhos votaram · Cocal de Telha**, com busca por bairro e por escola, planilha e imagem para compartilhar. Nesta versão do PDF, a tabela das escolas entra quando o acervo do estado é incorporado ao gerador.

10. Comparação com 2022

Como ler. Os mais votados para deputado federal na cidade em 2022 e em 2026, lado a lado. Quem repete, quem subiu, quem sumiu. Partidos que cresceram ou caíram em votos nominais. É a memória curta da cidade: quatro anos.

Deputado federal em Cocal de Telha: os 12 mais votados em cada eleição.

2022 · os 12 mais votados

Candidato	Partido	Votos
JULIO CÉSAR	PSD	1.564
CASTRO NETO	PSD	482
CAPITÃO FÁBIO ABREU	PSD	338
ANTONIO FELIX	PT	97
IRMÃO ELIAS	UNIÃO	95
ATILA	PP	95
ELMANO O VEÍN TRABALHADOR	PP	54
FLAVIO NOGUEIRA	PT	46
FLORENTINO NETO	PT	37
DR. FRANCISCO	PT	27
JULIO ARCOVERDE	PP	25
REJANE DIAS	PT	22

2026 · os 12 mais votados

Candidato	Partido	Votos
E Georgiano	PSD	1.163
E Castro Neto	MDB	500
E Delegado Charles	PV	354
E Julio Arcoverde	PP	171
E Wilson Martins	PSD	125
S2 Magno Soares	REPUBLICANOS	107
S5 DR. Ribamar Bandeira	MDB	104
E DR. Francisco	PT	67
E Flávio Nogueira	PT	60
E Jadyel	REPUBLICANOS	46
S2 Irmão Zé Luis	MDB	38
S1 Merlong Solano	PT	28

Partidos que mais cresceram ou caíram em votos nominais para deputado federal na cidade, 2022 → 2026: PSD: 2.404 → 1.299; PT: 241 → 204; PP: 196 → 216; UNIÃO: 131 → 13; REPUBLICANOS: 28 → 200; MDB: 0 → 707; PV: 12 → 354.

Lendo Cocal de Telha. Dos 12 mais votados de 2026, 4 já estavam entre os 12 de 2022: Castro Neto, Julio Arcoverde, DR. Francisco, Flávio Nogueira. A cidade renovou cerca de metade dos seus nomes.

Fonte: votação por município e zona, 2022 e 2026 (TSE). Lista completa dos dois anos no site.

11. Leituras

Como ler. As mesmas frases para todas as cidades, preenchidas com os números de cada uma — por regra, sem opinião. Serve para comparar: o que a frase diz de Cocal de Telha e o que diria da cidade vizinha.

Leituras a partir dos números, por regra fixa — as mesmas frases, com os números de cada cidade. Não são previsões nem opinião.

- Em Cocal de Telha, **3.589** de 4.645 eleitores foram votar. **1.275** (27,4%) não escolheram ninguém para presidente: abstenção 1.056 (22,7%), brancos 63 (1,4%) e nulos 156 (3,4%). É a **reserva do eleitor** da cidade — em proporção, maior que a do estado (20,6%). Entre os 224 municípios do Piauí, Cocal de Telha é o 14° em reserva e o 206° em comparecimento.
- **K-L +19,2** (K-F −19,2). Lula ficou 66,8 pontos percentuais à frente nos votos válidos; a reserva (27,4%) é menor que essa diferença. No estado, K-L é +10,2; a cidade é a 5ª em K-L e a 220ª em K-F.
- Deputado federal: 59 candidatos receberam voto na cidade; os 5 primeiros somam 71,3% dos válidos e o voto só na legenda foi 5,5%. O nome mais votado aqui, Georgiano (PSD), fica em 1° no estado. Cocal de Telha concentra 0,2% dos votos válidos do estado para o cargo.
- Nós, os eleitores: 4.647 pessoas, 51% mulheres; 55% não completaram o fundamental ou só leem e escrevem, 4% têm superior completo; 23% têm 60 anos ou mais. 646 são filiados a algum partido (13,9 em cada 100).

Para o eleitor: a diferença entre os dois do 2° turno (66,8 pontos) é maior que a reserva do eleitor (27,4%). É um dado entre muitos outros fatores, não previsão.

Para quem se candidata: 59 nomes dividiram 3.242 votos válidos para deputado federal; os 5 primeiros levaram 71%. Os filiados (646) são a rede mais próxima de cada partido — e, na maioria deles, maiores que a votação.

12. Para a rádio, o jornal e a sala de aula — sugestões de eleitores

Para ler no ar (40 segundos)

Olha só o retrato de Cocal de Telha no primeiro turno. 3.589 pessoas foram votar. Lula teve 81 por cento dos votos válidos aqui; Flávio Bolsonaro, 14. Mas presta atenção: 1.275 eleitores de Cocal de Telha — 3 em cada 10 — não escolheram ninguém: ficaram em casa, votaram branco ou nulo. Mesmo assim, a diferença entre os dois é maior que essa reserva. Para deputado federal, quem mais teve votos na cidade foi Georgiano, do PSD. Quer ver sua escola, seu bairro? Entra em comitê do eleitor ponto com ponto b-r e procura Cocal de Telha. É de graça, não tem partido e não guarda seu nome.

Texto gerado por regra, com os números oficiais do TSE. Pode ser lido como está ou adaptado. Cite: Raio-X Eleitoral, Comitê do Eleitor.

Para o jornal, o blog e as redes

Três manchetes possíveis, todas verdadeiras:

- "3 em cada 10 eleitores de Cocal de Telha não escolheram ninguém para presidente"
- "Lula vence em Cocal de Telha com 81%; cidade é a 14ª do estado em reserva do eleitor"
- "Georgiano lidera em Cocal de Telha para federal; 59 nomes dividiram os votos"

Use os números e os gráficos deste boletim livremente, com a fonte. O site tem a versão escola por escola, a imagem para compartilhar e a planilha: **comitedoeleitor.com.br/vizinhos** → Cocal de Telha. Peça ao seu público que entre, procure a própria escola e mande a imagem para o grupo da família: é assim que o boletim chega a quem não lê PDF.

Para a sala de aula

Fundamental II e ensino médio. Três perguntas para discutir:

1. Em Cocal de Telha, 3 em cada 10 eleitores não escolheram ninguém. Por quê? O que faria essas pessoas votarem?
2. Lula teve 8 em cada 10 votos aqui. No estado, o resultado foi parecido ou diferente? (página 9) O que explica?
3. O IDH-M de Cocal de Telha é 0,555. Olhando o mapa da página 6: as cidades vizinhas são parecidas? O que é diferente aqui?

Atividade: cada aluno descobre em que escola a família vota (**comitedoeleitor.com.br/onde-voto**) e compara o resultado dessa escola com o da cidade (**/vizinhos**). A turma monta o "mapa da escola": onde a reserva do eleitor é maior?

Professoras e professores: o Comitê prepara uma versão com plano de aula. Sugestões pelo botão do site.

13. Método, fontes e links

- **Votos por município (2026, 1º turno):** resultados oficiais do TSE, exportados pela Oficina de dados do Comitê do Eleitor (presidente e deputado federal, PI, 100% das seções).
- **Perfil do eleitorado:** cadastro do TSE de julho de 2026 (por isso o total pode diferir dos aptos no dia da eleição): gênero, idade e escolaridade declarados.
- **Desenvolvimento:** Atlas do Desenvolvimento Humano no Brasil (PNUD, Ipea e FJP), Censo 2010.
- **Filiados:** TSE, filiados da eleição 2026 (carga de 01/10/2026); grupos com menos de 5 pessoas não são mostrados.
- **2022:** votação por município e zona (TSE); siglas ajustadas às fusões (PTB e Patriota → PRD; PROS → Solidariedade; PSC → Podemos).
- **Nomes:** nome de urna registrado no TSE, sem correção de grafia; a comparação com 2022 é pelo nome de urna — quem mudou de nome não aparece como repetido.
- **Limites:** totais de urna são públicos e não identificam ninguém; estar no mesmo lugar não diz quem votou em quem; o IDH-M é de 2010.

Nota Técnica 4.0 Ampliando a análise

O Comitê desenvolve versões de análise mais ampla — escola por escola, comparação com municípios vizinhos e da região, séries históricas, leitura guiada dos gráficos — para prefeituras, câmaras, escolas, rádios, entidades, candidaturas e eleitores.
Contato: **contato@comitedoeleitor.com.br**

Para ir além, no Comitê do Eleitor

🔎 **Em quem meus vizinhos votaram · Cocal de Telha**: escola por escola, bairro por bairro.

🗳️ **Meu voto, meus candidatos**: o painel de resultados, com cada nome e cada cargo.

📍 **Onde voto**: sua escola, sua zona, seu caminho até a urna.

📋 **Oficina de dados**: planilhas por município e por urna.

✔ **Mutirão das Urnas**: cada cidade conferida com o TSE.

🧭 **Para onde tendem os NAB** · **Pergunte ao Nestor** · **Filiados por partido**.

⏳ **Quantos dias faltam?** Acerte e ganhe o cronômetro do eleitor.

Vem mais por aí. Este boletim também sai em versão revista, para folhear no celular, e logo com quiz para testar o que você aprendeu sobre a sua cidade, a versão para projetar na escola e na rádio, os deputados estaduais e o seu bairro, urna por urna. Acompanhe em **comitedoeleitor.com.br/raio-x**. Coisas muito legais. Nenhuma ilegal.